



UNIUNEA EUROPEANĂ



Programul Operațional Capacitate Administrativă
Competența face diferența!



Instrumente Structurale
2014-2020

Titlul proiectului: *Guvernare modernă - Dezvoltare locală în cadrul comunei Fărcașele*

Proiect cofinanțat din Fondul Social European prin Programului Operațional Capacitate Administrativă 2014-2020


Axa prioritară 1: Administrație publică și sistem judiciar accesibile și transparente

Cod SIPOCA/SMIS 920/151526

**PLAN DE DEZVOLTAREA LOCALĂ DURABILĂ
A COMUNEI FĂRCAȘELE UTILIZÂND FONDURI PROPRII,
FONDURI GUVERNAMENTALE ȘI FONDURI EUROPENE
NERAMBURSABILE**

Proiect cofinanțat din Fondul Social European prin
Programul Operațional Capacitate Administrativă 2014-2022
www.poca.ro





UNIUNEA EUROPEANĂ



Proiect cofinanțat din Fondul Social European prin
Programul Operațional Capacitate Administrativă 2014-2022
www.poca.ro





UNIUNEA EUROPEANĂ



Programul Operațional Capacitate Administrativă
Competența face diferența!



Instrumente Structurale
2014-2020

CUPRINS

INTRODUCERE.....	5
CAPITOLUL I. ANALIZA REGLEMENTĂRILOR EUROPENE, NAȚIONALE, REGIONALE ȘI LOCALE	9
1.1. Contextul de dezvoltare pentru perioada 2021-2027 european, regional, național, județean și local	9
1.2. Planul de acțiune pentru Dezvoltarea Locală Durabilă.....	17
1.3. Regiunea de dezvoltare SUD - VEST OLTENIA	32
➤ Introducere	32
➤ Localizare geografică	33
➤ Descrierea administrativă	34
➤ Demografie	35
➤ Relief	38
➤ Învățământ	42
➤ Cultura	43
➤ Structura și dinamica resurselor de muncă. Forța de muncă	44
➤ Infrastructura socială	47
CAPITOLUL II. LOCALIZAREA ȘI PREZENTAREA GENERALĂ A COMUNEI FĂRÇAȘELE ÎN CADRUL JUDEȚULUI OLT.....	49
2.1. Prezentarea situației actuale a Județului OLT	49
➤ Localizare.....	49
➤ Descriere administrativă	50
➤ Istoria județului Olt	51
➤ Demografie	54
➤ Cadrul natural.....	58
➤ Turism	65
2.2. Situația actuală a sistemului socio-economic și a capitalului natural al Comunei FĂRÇAȘELE.	68
➤ Localizare, accesibilitate și structură administrativă	69
➤ Descrierea cadrului natural al comunei.....	71
➤ Analiza situației curente a localității Fărcașele	82
➤ Analiza SWOT	102

Proiect cofinanțat din Fondul Social European prin
Programul Operațional Capacitate Administrativă 2014-2022

www.poca.ro





UNIUNEA EUROPEANĂ



CAPITOLUL III. PRINCIPALELE CARACTERISTICI ALE NOULUI CADRU PENTRU POLITICA DE COEZIUNE 2021-2027	134
➤ Politici publice întreprinse în teritoriu.....	134
➤ Parteneriate oportune	136
➤ Monitorizare și implementare.....	138
➤ Planul de dezvoltare socio-economică durabilă a comunei Fărcașele pentru perioada 2021 - 2027	141
CONCLUZII.....	163
BIBLIOGRAFIE	166





UNIUNEA EUROPEANĂ



Programul Operațional Capacitate Administrativă
Competența face diferența!



Instrumente Structurale
2014-2020

INTRODUCERE

“Conceptul de **Dezvoltare durabilă** desemnează totalitatea formelor și metodelor de dezvoltare socio-economică care se axează în primul rând pe asigurarea unui echilibru între aspectele sociale, economice și ecologice și elementele capitalului natural.” “Dezvoltarea durabilă - DD - conceptul de dezvoltare economico-socială recomandat tuturor țărilor de către ONU, prin care se caută armonizarea a trei componente fundamentale: Resursele umane, Creșterea economică, Echitatea între generații.

Existența unui plan de dezvoltare durabilă locală ajută la crearea unei viziuni asupra comunității pe care ne-o dorim în viitor, ne oferă imaginea completă asupra modului în care economia, mediul, infrastructura și aspectele sociale se pot îmbunătăți.

Dezvoltarea durabilă a devenit un obiectiv strategic internațional adaptat la specificul fiecărei țări. Dezvoltarea durabilă, este un concept de evoluție a societății care permite folosirea pe termen lung a mediului astfel că, dezvoltarea socio-economică să rămână posibilă concomitent cu menținerea calității mediului la un nivel acceptabil.

Din punct de vedere al dezvoltării, zonele rurale înregistrează un decalaj semnificativ față de zonele urbane și se caracterizează prin:

- deficiențe structurale persistente (numărul mare al populației ocupată în agricultură, îmbătrânirea populației, un număr mare de exploatații de subzistență etc.);
- valoare adăugată scăzută a produselor agro-alimentare; randamente și productivitate a muncii scăzute, în special în agricultura de semi-subzistență;
- spirit antreprenorial slab;
- acces redus la credite; o piață a terenurilor nefuncțională; o modestă orientare către export; investiții insuficiente în cercetare și dezvoltare;
- accesul la servicii și infrastructură cu mult în urma zonelor urbane;
- creșterea continuă a disparităților regionale;
- o pondere ridicată a populației expuse riscului de sărăcie și excluziune socială; o administrație publică ineficientă.

Proiect cofinanțat din Fondul Social European prin
Programul Operațional Capacitate Administrativă 2014-2022
www.poca.ro





UNIUNEA EUROPEANĂ



Programul Operațional Capacitate Administrativă
Competența face diferența!



Instrumente Structurale
2014-2020

Dezvoltarea durabilă spațiului rural este, în esență, o acțiune cu caracter strategic, care are ca scop creșterea durabilă a productivității individuale, comunitare și instituționale, ceea ce poate duce la asigurarea unor venituri mai mari pentru cetățeni.

Programele de dezvoltare durabilă au în vedere schimbarea condițiilor fundamentale, ceea ce necesită un timp îndelungat, iar problemele rurale sunt foarte complexe și nu pot fi rezolvate prin acțiuni pe termen scurt. Sunt necesare programe succesive, cu efecte locale durabile.

Creșterea calității vieții cetățenilor constituie fundamentul pe baza căruia sunt întreprinse acțiunile și măsurile luate de către administrația publică. Planul de dezvoltare locală durabilă a fost realizat ca urmare a necesității conturării situației actuale regăsite la nivelul Comunei Fărcașele, județul Olt în vederea corelării nevoilor și problemelor identificate cu soluții viabile, adaptate la contextul socio-economic local și regional, care să se materializeze în direcții de dezvoltare pentru următoarea perioadă de programare.

Prin elaborarea acestui plan de dezvoltare locală, se oferă un cadru de lucru, astfel, după analiza nevoilor și a perspectivelor comunității, se stabilesc obiective de dezvoltare și se concretizează o serie de priorități și măsuri pentru îndeplinirea obiectivelor. Acest plan de dezvoltare pune la dispoziția autorităților locale un ghid în vederea îmbunătățirii vieții în comună.

Dezvoltarea locală durabilă presupune corelarea a patru idei fundamentale, aparent independente, dar care se află într-o strânsă condiționare:

- ✦ îndeplinirea cerințelor prezente și viitoare - care stabilesc scopul durabilității;
- ✦ îndeplinirea nevoilor - care definește scopul dezvoltării (dezvoltarea care răspunde necesităților prezentului fără a compromite capacitatea de a satisface necesitățile generațiilor viitoare);
- ✦ menținerea compatibilității dintre dimensiunea populației și capacitatea productivă a eco-sistemului - care recunoaște că există limite și cerințe pentru echilibru;
- ✦ implementarea unui proces al schimbării - care confirmă că definirea cerințelor și nevoilor pentru dobândirea echilibrului durabil se va schimba odată cu situațiile,





UNIUNEA EUROPEANĂ



Programul Operațional Capacitate Administrativă
Competența face diferența!



Instrumente Structurale
2014-2020

condițiile și timpul.


Cadrul organizatoric pentru dezvoltare durabilă s-a instituit în ultimul deceniu al secolului 20 prin:

- ✦ înființarea de comisii pentru dezvoltare durabilă la nivelul guvernelor, organizațiilor neguvernamentale, Băncii Mondiale, Organizației Națiunilor Unite, Consiliului și Parlamentului Europei, Consiliului Mondial al Energiei;
- ✦ elaborarea de către instituții naționale și internaționale de analiză, studii și cercetări, a unor studii și scenarii pentru dezvoltare și respectiv dezvoltare durabilă pe întreg orizontul de timp al secolului 21.

În România, au fost elaborate Strategii de Dezvoltare Durabilă pentru perioada 2014-2020, la nivel național, regional, județean și local. În anul 2014 a fost realizată Strategia de Dezvoltare Locală pentru perioada 2014-2020.

Anul 2021, impune elaborarea noilor Strategii de Dezvoltare Durabilă, pentru perioada programată 2021-2027, care au în vedere schimbările generate de statulul României de țară membră a Uniunii Europene precum și de efectele crizei economice mondiale, asupra situației europene, naționale, regionale, județene și locale.





UNIUNEA EUROPEANĂ



Proiect cofinanțat din Fondul Social European prin
Programul Operațional Capacitate Administrativă 2014-2022
www.poca.ro





UNIUNEA EUROPEANĂ



Programul Operațional Capacitate Administrativă
Competența face diferența!



Instrumente Structurale
2014-2020

CAPITOLUL I

ANALIZA REGLEMENTĂRILOR EUROPENE, NAȚIONALE, REGIONALE ȘI LOCALE

1.1. Contextul de dezvoltare pentru perioada 2021-2027 european, regional, național, județean și local

În anul 2020 Comisia Europeană a lansat Planul Național de Reziliență, 2020 menit să stabilească prioritățile naționale de investiții și direcțiile principale de reformă ale României în acord cu RST și Regulamentele Specifice ale Comisiei Europene pentru a asigura ameliorarea stării economice a României, a asigura creșterea economică pe termen lung și a consolida capacitatea de reziliență la nivel național în perioade de criză pandemică.

Planul Național de Redresare și Reziliență (PNRR) trebuie să contribuie la 4 obiective majore stabilite de Comisia Europeană și anume:

- ✦ Contribuția la coeziunea socială, economică și teritorială;
- ✦ Consolidarea rezilienței economice și sociale;
- ✦ Reducerea impactului economic și social al crizei;
- ✦ Susținerea tranziției digitale și verzi;

România este angajată, după cum sa văzut în ultimul an, pe calea ireversibilă a dezvoltării cu ajutorul fondurilor europene. Planul Național de Recuperare și Reziliență, unul dintre cei trei piloni alături de Politica de Coeziune și Politica Agricolă, reprezintă documentul strategic care oferă României perspectiva modernizării și schimbărilor profunde așteptate de societatea civilă, la nivelul mediului de afaceri și al sectorului public. În România. . Reforma sistemului așa cum este necesară și așteptată de romani! Planul Național de Redresare și Reziliență este elaborat pe trei piloni și anume:

- **Pilonul I - Transport și Schimbări Climatice** - este pilonul cel mai important în cadrul planului strategic care cuprinde investiții majore în infrastructura de transport, schimbări climatice, mediu, energie și tranziție verde și eficiență energetică cu scopul de a asigura dezvoltarea pe termen lung a României;
- **Pilonul II - Servicii publice, dezvoltare urbană și valorificarea patrimoniului** -





UNIUNEA EUROPEANĂ



Programul Operațional Capacitate Administrativă
Competența face diferența!



Instrumente Structurale
2014-2020

este al doilea pilon al planului strategic care are în vedere investiții în infrastructura și echipamentele marilor servicii publice, în îmbunătățirea standardelor de locuit și a calității vișei comunităților locale, inclusiv pentru a asigura valorificarea resurselor de care dispun acestea la nivel local;

- **Pilonul III - Competitivitate economică, Digitalizare și Reziliență** - este pilonul al treilea și este destinat investițiilor în mediul de afaceri pentru a asigura creșterea competitivității economice și a accesului la activitățile de transfer tehnologic și pentru a consolida capacitatea de reziliență a României în perioade de criză pandemică și criză alimentară;

Fiecare pilon al planului strategic național este dezvoltat pe 12 domenii de intervenție, inclusiv: transport durabil, schimbări climatice, mediu, energie și tranziție ecologică, eficiență energetică, mobilitate și regenerare urbană, inclusiv evaluarea patrimoniului natural și cultural, sănătate, educație, economie. competitivitate, cercetare și dezvoltare, digitalizare și reziliență în vremuri de criză.

Aceste domenii de intervenție nu includ măsuri de coeziune socială deoarece sunt finanțate prin complementaritate din Fondul Social European dar și din fondurile alocate prin mecanismul SURE.

Pornind de la obiectivele majore menționate anterior ale PNRR, a fost elaborat documentul strategic românesc pentru implementare în perioada de programare 2021-2026, în care sunt prezentate o serie de date:

- ✓ Respectă cerințele de **tranziție verde și digitalizare**, așa cum sunt formulate prin Regulamentele Comisiei Europene;
- ✓ Este un plan strategic orientat pe **investiții în infrastructură** atât pentru a asigura conectivitatea **localităților urbane și rurale** la rețeaua de transport TEN-T Core și Comprehensive, cât și pentru a asigura combaterea riscurilor privind schimbările climatice, a consolida capacitățile energetice ale României și nu în ultimul rând pentru a asigura accesul populației la servicii publice de bază precum alimentarea cu apă și canalizare, eficiența energetică și altele asemenea;
- ✓ Este un **document strategic orientat spre investiții** în mediul de afaceri pentru a consolida creșterea economică pe termen lung a României prin crearea de locuri de muncă și atragerea de investitori, pentru a asigura accesul mediului de afaceri

Proiect cofinanțat din Fondul Social European prin
Programul Operațional Capacitate Administrativă 2014-2022
www.poca.ro





UNIUNEA EUROPEANĂ



Programul Operațional Capacitate Administrativă
Competența face diferența!



Instrumente Structurale
2014-2020

la activitățile de transfer tehnologie și la activitățile de digitalizare, robotizare și automatizări industriale, care determină pe termen lung consolidarea competitivității economice pe piața europeană precum și obținerea de produse și servicii de calitate superioară destinate consumatorilor;

- ✓ Este o **planificare strategică a resurselor** pentru a îmbunătăți standardele de locuit a comunităților locale prin investiții în mobilitatea urbană, regenerare urbană și în valorificarea patrimoniului local pentru promovarea pe scară largă a dezvoltării urbane destinată autorităților publice locale. În plus, conceptul de dezvoltare urbană este armonizat cu conceptul de dezvoltare economică a comunităților locale prin înființarea de ecosisteme antreprenoriale dezvoltate în parteneriat de autoritățile publice locale cu IMM-urile de natura parcurilor industriale, parcurilor științifice și tehnologice, technopolurilor și a altor categorii de structuri de afaceri care generează dezvoltare la nivel local;
- ✓ Asigură implementarea unor **măsuri de transformare digitală atât la nivelul serviciilor publice, cât și la nivelul investițiilor în infrastructură**, întrucât introduce măsuri care permit creșterea gradului de acces a populației la serviciile publice și utilizarea optimă a proiectelor de infrastructură prin gestionarea optimă a parametrilor tehnici ai acesteia;
- ✓ Asigură **consolidarea capacității de reziliență a României** în perioade de criză pandemică și alimentară și în condiții de risc cibernetic, precum și în situații de urgență, prin realizarea de infrastructuri specifice care au drept scop creșterea capacității de stocare a echipamentelor medicale și a medicamentelor, dar și a capacității de stocare a alimentelor precum și a altor bunuri de consum;

În ceea ce privește **reforme**, acestea au fost concepute pentru a asigura pe termen lung realizarea unor **obiective specifice** și anume:

- **Consolidarea statului de drept prin digitalizarea activităților specifice Ministerului Justiției și a unităților subordonate** pentru a asigura accesul mai facil al populației la înfăptuirea actului de justiție dar și pentru creșterea accesibilității populației la serviciul public de justiție;
- **Sustenabilitatea finanțelor publice și stabilitatea financiară** prin implementarea unor măsuri specifice care să permită creșterea gradului de colectare a creanțelor

Proiect cofinanțat din Fondul Social European prin
Programul Operațional Capacitate Administrativă 2014-2022
www.poca.ro





UNIUNEA EUROPEANĂ



Programul Operațional Capacitate Administrativă
Competența face diferență!



Instrumente Structurale
2014-2020

bugetare dar și accesul la surse de finanțare nebankare a mediului de afaceri;

- **Flexibilizarea pieței muncii și politicilor sociale** prin măsuri de reformă care să asigure integrarea pe piața muncii a persoanelor inactive și să îmbunătățească dialogul cu partenerii sociali în elaborarea și implementarea politicilor publice;
- **Consolidarea capacității de implementare a proiectelor de infrastructură** de către marii beneficiari din domeniul transporturilor pentru a accelera ritmul de implementare a proiectelor dar și de a asigura un ritm susținut de absorbție a fondurilor europene;
- **Implementarea unor reforme specifice pentru fiecare domeniu de intervenție** propus pentru finanțare astfel încât să fie identificate o serie de soluții pentru problemele identificate și să se asigure creșterea performanțelor pentru fiecare din domeniile de intervenție din cadrul PNRR;

Planul Național de Redresare și Reziliență deschide pentru România o serie de **perspective pe termen lung** dintre care amintim:

- ✓ **Susține creșterea economică a României** pe termen lung cu impact asupra calității vieții populației; Prin transformarea digitală permite modernizarea și îmbunătățirea calității serviciilor publice prestate populației;
- ✓ **Asigură atragerea de investitori, creează locuri de muncă și permite accesul mediului de afaceri la tehnologii noi**, automatizări industriale, robotizări precum și la alte instrumente care permit creșterea productivității muncii și îmbunătățesc poziția competitivă pe piața europeană a mediului de afaceri;
- ✓ **Promovează investiții verzi**, prietenoase cu mediul care asigură implementarea de proiecte de investiții care promovează conceptul de dezvoltare durabilă; Prin reformele propuse îmbunătățește considerabil calitatea vieții și a serviciilor publice prestate populației;
- ✓ **Consolidează statul de drept** prin îmbunătățirea accesului populației la serviciile din domeniul justiției;

Importanța strategică a Planului Național de Redresare și Reziliență (PNRR) este evidențiată de tipologia investițiilor pe care le presupune dar și de tabloul complet al

Proiect cofinanțat din Fondul Social European prin
Programul Operațional Capacitate Administrativă 2014-2022
www.poca.ro





UNIUNEA EUROPEANĂ



Programul Operațional Capacitate Administrativă
Competența face diferența!



Instrumente Structurale
2014-2020

reformelor orizontale și pe domenii de intervenție iar prin aceasta deschide calea nu numai pentru modernizarea României dar și pentru considerarea acestuia ca document strategic de referință alături de Master Planul de Transport al României dar și de Acordul de Parteneriat care stă la baza fundamentării intervențiilor în cadrul Politicii de Coeziune.

Statutul României de Stat Membru al Uniunii Europene determină coordonarea politicilor naționale cu cele europene, fapt care exercită un impact asupra resurselor și condițiilor din țara noastră, până la nivel local. Sub influența acestui complex proces, administrația locală își reconsideră avantajele competitive, cu scopul de a asigura o bună dezvoltare economică și o calitate corespunzătoare a vieții în comunitate.


Necesitatea acestei lucrări apare în contextul apartenenței României la Uniunea Europeană și pentru acesarea fondurilor comunitare în vederea finanțării proiectelor de dezvoltare locală. Experiența a demonstrat că proiectele de dezvoltare durabilă și programele operaționale funcționează corect atunci când fac parte dintr-un cadru definit, asumat, coordonat și aplicat în interesul comunității pe care o reprezintă.

Strategia Europa 2020 reprezintă strategia Uniunii Europene de creștere economică pentru următorii ani. Pentru aceasta, trebuie luate în considerare un set de principii și câteva obiective specifice:

Principii:

- ✦ Durabilitate - condiții mai bune de trai pentru populația săracă precum și un minimum de condiții necesare pentru un trai decent și pentru sănătatea și bunăstarea tuturor;
- ✦ Competitivitate - permite dezvoltarea economiei proprii în context regional, național și chiar internațional, promovarea unui sector privat productiv și competitiv;
- ✦ Sprijin financiar - putere financiară care să faciliteze accesul la o varietate de surse financiare pentru a satisface nevoile de investiții și dezvoltare;
- ✦ Bună administrație - reacția eficientă și efectivă la problemele comunității prin responsabilizarea autorităților locale și parteneriatul cu societatea civilă.





UNIUNEA EUROPEANĂ



Programul Operațional Capacitate Administrativă
Competența face diferență!



Instrumente Structurale
2014-2020

Obiective:

- ✦ Sa directioneze comunitatea spre dezvoltare economica cu scopul de a crea mai multe locuri de munca;
- ✦ Sa dezvolte un proces comun de organizare pentru a stabili prioritatile comunitatii, strategia si actiunile sale;
- ✦ Sa sprijine autoritatile publice locale in prezentarea strategiilor financiare si de investitii;
- ✦ Sa determine eficientizarea managementului.

Pentru măsurarea progreselor realizate în îndeplinirea obiectivelor Strategiei EUROPA 2020, au fost stabilite 5 obiective majore la nivelul UE:

1. *Ocuparea forței de muncă.* O rată de ocupare a forței de muncă de 75% în rândul populației cu vârste cuprinse între 20 - 64 de ani.
2. *Cercetare-dezvoltare-inovare.* Un nivel al investițiilor publice și private în cercetare - dezvoltare de 3% din PIB-ul Uniunii Europene.
3. *Schimbări climatice și energie.* Reducerea cu 20% a emisiilor de gaze cu efect de seră față de nivelurile înregistrate în 1990; Creșterea ponderii surselor de energie regenerabilă până la 20%; Creșterea cu 20% a eficienței energetice.
4. *Educație.* Reducerea ratei abandonului școlar la sub 10%; Creșterea la peste 40% a ponderii absolvenților de studii superioare în rândul populației în vârstă de 30 - 34 de ani.
5. *Sărăcie și excluziune socială.* Reducerea cu cel puțin 20 de milioane a numărului persoanelor care suferă sau riscă să sufere de pe urma sărăciei și a excluziunii sociale.

Strategia UE pentru Dezvoltare Durabilă, ce reprezintă fundamentul Strategiei Naționale a României în domeniu, completează Strategia de la Lisabona și se dorește a fi un catalizator pentru cei ce elaborează politici publice și pentru opinia publică, în scopul schimbării comportamentului în societatea europeană și, respectiv, în societatea românească și implicării active a factorilor decizionali, publici și privați, precum și a





UNIUNEA EUROPEANĂ



Instrumente Structurale
2014-2020

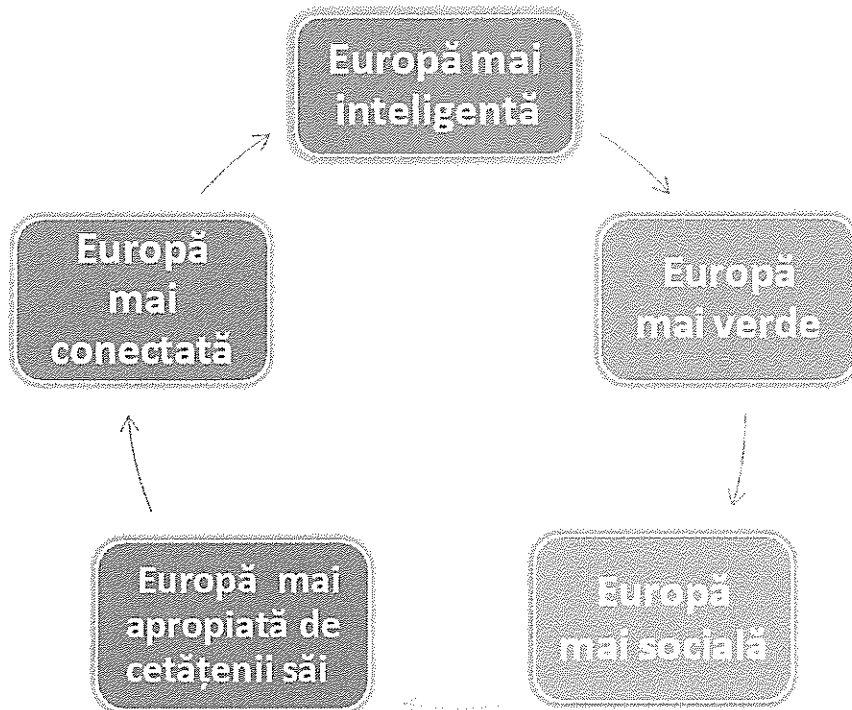
cetățenilor în elaborarea, implementarea și monitorizarea obiectivelor dezvoltării durabile.

Responsabilitatea pentru implementarea Strategiei revine Uniunii Europene și statelor sale membre, implicând toate componentele instituționale la nivel comunitar și național. Este subliniată, de asemenea, importanța unei strânse conlucrări cu societatea civilă, partenerii sociali, comunitățile locale și cetățenii pentru atingerea obiectivelor dezvoltării durabile.

Prioritățile investiționale mijlocite optim de Uniunea Europeana sunt :

- Europă mai inteligentă, prin inovare, digitalizare, transformare economică și sprijinirea întreprinderilor mici și mijlocii;
- O Europă mai verde, fără emisii de carbon, punerea în aplicare a Acordului de la Paris și investiții în tranziția energetică, energia din surse regenerabile și combaterea schimbărilor climatice;
- O Europă conectată, cu rețele strategice de transport și digitale;
- O Europă mai socială, pentru realizarea pilonului european al drepturilor sociale și sprijinirea calității locuitorilor locurilor de muncă, a învățământului, a competențelor, a incluziunii sociale și a accesului egal la sistemul de sănătate;





- O Europă mai apropiată de cetățenii săi, prin sprijinirea strategiilor de dezvoltare conduse la nivel local.

În acest scop, sunt identificate patru obiective-cheie:

- Protecția mediului, prin măsuri care să permită disocierea creșterii economice de impactul negativ asupra mediului;
- Echitatea și coeziunea socială, prin respectarea drepturilor fundamentale, diversității culturale, egalității de șanse și prin combaterea discriminării de orice fel;
- Prosperitatea economică, prin promovarea cunoașterii, inovării și competitivității pentru asigurarea unor standarde de viață ridicate și unor locuri de muncă abundente și bine plătite;



UNIUNEA EUROPEANĂ



Programul Operațional Capacitate Administrativă
Competența face diferența!



Instrumente Structurale
2014-2020

- Îndeplinirea responsabilităților internaționale ale UE prin promovarea instituțiilor democratice în slujba păcii, securității și libertății, a principiilor și practicilor dezvoltării durabile pretutindeni în lume.

Pentru a asigura integrarea și corelarea echilibrată a componentelor economice, ecologice și socio-culturale ale dezvoltării durabile, Strategia UE statuează următoarele principii directoare:


- Promovarea și protecția drepturilor fundamentale ale omului;
- Solidaritatea în interiorul generațiilor și între generații;
- Cultivarea unei societăți deschise și democratice;
- Informarea și implicarea activă a cetățenilor în procesul decizional;
- Implicarea mediului de afaceri și a partenerilor sociali;
- Coerența politicilor și calitatea guvernării la nivel local, regional, național și global;
- Integrarea politicilor economice, sociale și de mediu prin evaluări de impact și consultarea factorilor interesați;
- Utilizarea cunoștințelor moderne pentru asigurarea eficienței economice și investiționale;
- Aplicarea principiului precauției în cazul informațiilor științifice incerte;
- Aplicarea principiului “poluatorul plătește”.

1.2. Planul de acțiune pentru dezvoltarea locală durabilă

Zone specifice de intervenție

Atingerea progresivă a țintelor pe termen mediu și scurt presupune realizarea unui Plan de Acțiune Locală. Acest plan este un document elaborat ca o necesitate în vederea implementării Strategiei de Dezvoltare Locală pentru perioada 2021-2027 a comunei Fărcașele. Planul de acțiune conține asumarea sarcinilor, calendarul desfășurării acțiunilor, resursele financiare, materiale și umane alocate, monitorizarea





UNIUNEA EUROPEANĂ



și evaluarea acțiunilor întreprinse.

Planul de acțiune este procesul participativ de dezvoltare a unui plan relativ scurt, care utilizează resurse disponibile pentru a atinge obiective limitate, de obicei într-o zonă bine definită. Planul de acțiune va fi revizuit periodic, astfel încât obiectivele fixate să țină cont de evoluția economică la nivel național, starea economiei la nivel regional și local, precum și de opiniile comunității locale cu privire la implementarea lui.

Planul de acțiune pentru implementarea Strategiei Locale de Dezvoltare a comunei Fărcașele, reprezintă un pachet de măsuri și proiecte necesare schimbării comunității locale pentru atingerea unor parametrii specifici societății moderne, astfel ca durabilitatea dezvoltării să devină punctul forte al acesteia.

Rolul Planului de Acțiune îl reprezintă prezentarea principalelor măsuri și proiecte necesare fazei de planificare și implementare a dezvoltării economico - sociale, astfel încât procesul să poată fi evaluat continuu prin indicatorii selecționați ca relevanți pentru comuna Fărcașele.

Necesitatea unui plan de acțiune este dată de amploarea și complexitatea acțiunilor care trebuie executate pentru atingerea obiectivelor strategice definite. În timp, pentru a realiza un management unitar sunt necesare 3 faze distincte, astfel încât procesele necesare atingerii obiectivelor să poată fi bine coordonate:

- a. Planul de dezvoltare (planificarea activităților);
- b. Planul de executare (implementarea activităților);
- c. Planul de monitorizare (evaluarea activităților).

Pentru a avea o dezvoltare încheată, suportul necesar trebuie să fie asigurat de către:

- Administrația Locală - prin Instituția Primăriei și Consiliul Local, care trebuie să-și replanifice dezvoltarea instituțională pentru acordarea unui suport logistic complex necesar planului de acțiune;
- Comunitatea Locală - cetățenii și organizațiile, actorii principali ai dezvoltării locale, prin atitudine și participare activă;
- Mediul de afaceri - firme și instituții finanțatoare, ca suport financiar și logistic (informații și tehnologii moderne).

Proiect cofinanțat din Fondul Social European prin
Programul Operațional Capacitate Administrativă 2014-2022
www.poca.ro





UNIUNEA EUROPEANĂ



Programul Operațional Capacitate Administrativă
Competența face diferența!



Instrumente Structurale
2014-2020

Planul Local de Acțiune, prezintă principalele măsuri și proiecte necesare fazei de planificare și implementare a dezvoltării durabile, astfel: în procesul de dezvoltare să poată fi evaluat continuu complexitatea factorilor sociali, economici, de mediu și tehnologici prin indicatorii de dezvoltare durabilă selectați ca relevanți pentru comuna Fărcașele. Utilitatea unui plan de acțiune este dată de amploarea și complexitatea acțiunilor ce trebuie executate pentru atingerea obiectivelor strategice definite în Strategia de Dezvoltare Durabilă a comunei.

Principalele funcții de implementare a strategiei de dezvoltare locală sunt:

1. **Funcția de previziune** - cuprinde activități care privesc:

- realizarea obiectivelor cuprinse în strategia de dezvoltare locală cu alocarea resurselor și mijloacelor de realizare pe anii 2021 - 2027;
- întocmirea planurilor anuale prin preluarea obiectivelor din strategia de dezvoltare și realizarea acelor care au un grad ridicat de certitudine;
- elaborarea de proiecte de finanțare, studii de fezabilitate, planuri de afaceri, studii de marketing, analize cost-beneficiu care să fundamenteze modalitățile și mijloacele necesare pentru realizarea obiectivelor propuse.
- **Funcția de organizare** - cuprinde procesele de management, de grupare de atribuții și responsabilități, delegare de competențe cuprinse în strategia de dezvoltare ierarhizate astfel: persoane individuale, agenți economici, grupuri și comitete, primărie, comisii de specialitate din consiliul local.
- **Funcția de coordonare** - cuprinde activitățile prin care se armonizează hotărârile, deciziile și acțiunile persoanelor implicate în structura de implementare a strategiei de dezvoltare în cadrul funcțiilor de mai sus (previziune și organizare).
- **Funcția de antrenare** - cuprinde acțiunile de implicare și motivare a cetățenilor, a structurilor constituite și a grupurilor de interese pentru implementarea obiectivelor din strategia de dezvoltare locală.
- **Funcția de control și evaluare** - cuprinde activitățile prin care performanțele obținute sunt măsurate și comparate cu obiectivele stabilite inițial în vederea gradului de avansare a programului pentru a se elimina rămănerile în urmă. Se vor determina cauzele care determină abateri de la planificare și se stabilesc

Proiect cofinanțat din Fondul Social European prin
Programul Operațional Capacitate Administrativă 2014-2022
www.poca.ro





UNIUNEA EUROPEANĂ



Instrumente Structurale
2014-2020

măsuri pentru corectarea abaterilor și pentru continuarea aplicării strategiei de dezvoltare locală.

În vederea implementării Strategiei de Dezvoltare Locală, Primăria Comunei Fărcașele, în calitate de autoritate publică locală, trebuie să-și întărească capacitatea instituțională la toate nivelurile de decizie și execuție, aceasta presupune atragerea și furnizarea de resurse financiare suficiente și mobilizarea resurselor umane, identificarea celor mai eficiente mecanisme de comunicare, dar și analizarea cadrului administrativ de alocarea responsabilităților. Pentru a putea fi rezolvate problemele curente, dar și cele ce pot apărea în viitor, administrația publică locală trebuie să adopte un management eficient.

Materializarea capacității instituționale este un proces de durată în care Administrația publică trebuie să acționeze pentru schimbarea radicală a atitudinii funcționarului public față de accesul cetățenilor la activitatea administrației. Administrația Publică Locală, fiind o interferență între cetățean și instituțiile statului, trebuie să dezvolte un sistem de administrare bazat pe promovarea autonomiei locale și să realizeze consolidarea cadrului instituțional. În acest sens, autoritatea publică locală va realiza o dezvoltare durabilă a comunității prin unirea eforturilor tuturor cetățenilor, va dezvolta infrastructura comunitară, va ajusta cheltuielile bugetare la posibilitățile reale ale veniturilor la bugetul local. Eficientizarea gestionării mijloacelor publice se va realiza prin stoparea creșterii volumului de cheltuieli, sporirea responsabilităților persoanelor cu funcții de răspundere, se va organiza licitații de cumpărare pentru achiziția de bunuri, lucrări și servicii pentru necesitățile urgente ale instituției publice. Consolidarea bugetului local și a finanțelor publice se va realiza prin asigurarea surselor financiare, vor fi întreprinse măsuri concrete pentru acumularea veniturilor proprii, vor fi accesate fonduri naționale și europene, se va susține antreprenoriatul local. Dezvoltarea capacității administrației locale va putea fi realizată și prin stabilirea unor parteneriate cu organizațiile neguvernamentale ce își desfășoară activitatea în folosul cetățeanului, dar și cu sectorul economic în cadrul unor proiecte sociale, culturale, de mediu, de tineret.

Consolidarea managementului administrației publice locale constă în:

- Dezvoltarea managementului resurselor umane prin pregătirea continua a

Proiect cofinanțat din Fondul Social European prin
Programul Operațional Capacitate Administrativă 2014-2022
www.poca.ro





UNIUNEA EUROPEANĂ



Programul Operațional Capacitate Administrativă
Competența face diferența!



Instrumente Structurale
2014-2020

funcționarilor publici;

- Dezvoltarea nivelului de pregătire profesională prin identificarea unui sistem de training adecvat, identificarea necesităților și oportunităților de instruire, corelarea necesităților cu potențialul uman;
- Utilizarea eficientă a resurselor umane prin identificarea regulamentului de organizare și funcționare a personalului și a regulamentului de ordine interioară, unde personalul angajat lucrează în domenii bine definite;
- Creșterea responsabilității și a independenței profesionale prin responsabilizarea funcționarilor publici, conștientizarea importanței activității fiecărui angajat, transparența funcționării sistemului, acordarea de stimulente financiare în funcție de eficiență și competitivitate;
- Eficientizarea raportului dintre cetățean și administrația locală prin orientarea în folosul cetățeanului a serviciului public, prin eliminarea sau atenuarea blocajelor birocratice, prin participarea cetățeanului la luarea deciziilor, prin implementarea unor indicatori de calitate.

Estimarea necesității de finanțare

Pentru a fi atinse obiectivele propuse prin Strategia de Dezvoltare Locală se urmărește atragerea de fonduri europene și naționale (inclusiv private) într-un procent cât mai mare și micșorarea fondurilor provenite de la bugetul de stat. Un subiect foarte dezbătut în ultimii ani în legătură cu fondurile europene se referă la capacitatea de absorbție. S-au făcut analize în această direcție, încercându-se să se măsoare capacitatea de absorbție și să se compare cu gradul de absorbție al altor state. Unul dintre studiile realizate arată că există trei factori care influențează în mod decisiv capacitatea de absorbție: situația macroeconomică, situația cofinanțării, capacitatea administrativă.

Etapele în accesarea fondurilor europene sunt:

- elaborarea strategiei de dezvoltare a județului/localității,
- dezvoltarea proiectului în parteneriat sau cu resurse proprii;
- găsirea unei surse de finanțare;
- completarea și depunerea Dosarului de finanțare;

Proiect cofinanțat din Fondul Social European prin
Programul Operațional Capacitate Administrativă 2014-2022
www.poca.ro





UNIUNEA EUROPEANĂ



Programul Operațional Capacitate Administrativă
Competența face diferența!



Instrumente Structurale
2014-2020

- evaluarea și selecția proiectului depus;
- semnarea Contractului de finanțare;
- implementarea proiectului;
- evaluarea și auditarea proiectului.

În cazul proiectelor de infrastructură, care implică o documentație laborioasă, odată identificat un proiect, pentru dezvoltarea acestuia se parcurg următorii pași:

- realizarea unui studiu de fezabilitate;
- elaborarea caietului de sarcini pentru realizarea studiului de fezabilitate;
- atribuirea contractului pentru realizarea studiului de fezabilitate;
- elaborarea studiului de fezabilitate, inclusiv analiza cost-beneficiu;
- elaborarea bugetului;
- elaborarea studiului de impact asupra mediului de către o firmă de specialitate, dacă este cazul;
- aprobarea studiului de fezabilitate;
- elaborarea cererii de finanțare pe baza studiilor efectuate de către o firmă de consultanță sau cu resurse proprii, dacă este cazul;
- elaborarea altor documente, dacă este cazul (strategie de marketing, strategie de vizitare, matricea cadrului logic etc.);
- completarea dosarului proiectului cu celelalte documente solicitate care țin de beneficiar;
- depunerea proiectului.

Principalele etape în verificarea, evaluarea și selecția proiectelor sunt:

- verificarea conformității administrative;
- verificarea eligibilității (solicitantului, proiectului);
- evaluarea tehnică și financiară.

Atât cofinanțarea proiectelor, cât și realizarea proiectelor tehnice, a studiilor de fezabilitate, întocmirea documentației trebuie susținute din fondurile rezultate de la bugetul local. Se va acorda o atenție deosebită și întocmirii documentelor referitoare la aspectele financiare ale proiectului prezentate prin intermediul studiilor de

Proiect cofinanțat din Fondul Social European prin
Programul Operațional Capacitate Administrativă 2014-2022
www.poca.ro





UNIUNEA EUROPEANĂ



Programul Operațional Capacitate Administrativă
Competența face diferența!



Instrumente Structurale
2014-2020

fezabilitate și proiectelor tehnice. Un aspect foarte important al oricărui proiect îl reprezintă modul de satisfacere a nevoilor comunității locale. Volumul cheltuielilor trebuie previzionat cu atenție și monitorizat pe tot parcursul derulării proiectului. Cheltuielile, care urmează să se efectueze în vederea realizării proiectului, nu vor avea o structură omogenă și, din acest motiv, trebuie să se facă distincția între diferitele destinații ale resurselor de care dispune bugetul local. O primă distincție importantă este cea dintre cheltuielile inițiale - care vor fi efectuate pentru a pune în mișcare noul proiect - și cele aferente realizării efective a proiectului. Primele trebuie efectuate de regulă o singură dată, în perioada inițială. Cea de-a doua categorie de cheltuieli va avea un nivel mai stabil în timp, dar este și mai îndepărtată în timp față de momentul întocmirii studiului de fezabilitate și/sau proiectului tehnic. Este foarte important să existe un grafic al celor două categorii de cheltuieli și să se determine cu precizie momentul în care proiectul să se realizeze.

Structura veniturilor și a cheltuielilor bugetelor locale evidențiază gradul de autonomie a administrației locale față de bugetul județului sau bugetul central și legăturile existente între diferitele administrații teritoriale; fluxurile formării veniturilor și efectuării cheltuielilor administrațiilor locale; modalitatea de finanțare a cheltuielilor pe destinații și de acoperire a deficitelor.

Structura veniturilor și a cheltuielilor bugetelor locale este comună cu cea a bugetului de stat (central) și se prezintă astfel:

VENITURI

1. Veniturile proprii ale bugetelor locale sunt reglementate prin Legea privind finanțele publice și Legea privind finanțele publice locale și cuprind: impozitele, taxele și vărsămintele de venituri cuvenite de la agenți economici și instituții publice de importanță locală; impozitele și taxele locale (de la populație sau de la persoanele juridice).
2. Venituri atribuite, în care intră sumele defalcate din anumite venituri cuvenite, potrivit legii, bugetului de stat.
3. Transferuri acordate de la bugetul de stat pentru finanțarea unor obiective de interes național, dar care sunt organizate și controlate eficient de către organele locale.

Proiect cofinanțat din Fondul Social European prin
Programul Operațional Capacitate Administrativă 2014-2022
www.poca.ro





UNIUNEA EUROPEANĂ



Programul Operațional Capacitate Administrativă
Competența face diferența!



Instrumente Structurale
2014-2020

4. Împrumuturile contractate pe piața financiară internă sau externă, fie direct, în numele organelor administrației publice locale, fie garantate de către Guvern.

CHELTUIELI

1. Autoritățile executive (Serviciile publice generale);
2. Învățământ, sănătate, cultură și religie, asistență socială, ajutoare și indemnizații;
3. Servicii, dezvoltare publică și locuințe;
4. Transporturi, agricultură, alte acțiuni economice ;
5. Alte acțiuni;
6. Fondul pentru garantarea împrumuturilor externe, plata dobânzilor și a comisiunelor aferente;
7. Plăți de dobânzi și comisioane;
8. Rambursări de împrumuturi;
9. Fonduri de rezervă;
10. Cheltuieli cu destinație specială.

Planificarea strategică din punct de vedere financiar este greu de realizat din cauza schimbărilor legislației. Din aceeași cauză, bugetul local pe următorii 7 ani nu se poate exprima exact. Estimarea va reprezenta necesitățile financiare ale comunei Fărcașele în perioada 2021-2027 și va cuprinde totodată o serie de previziuni cu privire la investițiile care vor fi realizate în această perioadă. De asemenea, estimarea va fi corelată cu volumul fondurilor efectiv utilizate în comună în scopul susținerii unor investiții similare în perioada 2021-2027.

În fiecare an, previziunea bugetară se va revizui în funcție de bugetul din anul precedent, în funcție de alocările bugetare de la nivelul județului, în funcție de accesarea fondurilor comunitare previzionate și executate și va fi distribuit, de asemenea, pe domenii prioritare și de interes pentru dezvoltarea comunității locale, lucru asumat și prin Hotărârea Consiliului Local.

Indicatori de realizare a obiectivelor din strategia de dezvoltare locală

Atingerea obiectivelor strategice din Strategia de Dezvoltare Locală a comunei

Proiect cofinanțat din Fondul Social European prin
Programul Operațional Capacitate Administrativă 2014-2022
www.poca.ro





UNIUNEA EUROPEANĂ



Programul Operațional Capacitate Administrativă
Competența face diferența!



Instrumente Structurale
2014-2020

Fărcașele pentru perioada 2021-2027 se va face prin:

- elaborarea unor planuri anuale de acțiune locală, ce se vor aproba în cadrul Consiliului Local Fărcașele;
- identificarea, selectarea și implementarea proiectelor strategice de la nivelul comunei, în vederea găsirii celor mai bune soluții de atingere a obiectivelor și priorităților propuse;
- monitorizarea și evaluarea implementării proiectelor strategice.

Obiectivul General al Strategiei de Dezvoltare Locală este: Dezvoltarea durabilă a comunei Fărcașele prin creșterea competitivității economiei locale, diversificarea activităților economice și atractivitatea socio-culturală a localității.

Indicatorii de realizare a obiectivului general sunt:

- Aducerea infrastructurii la nivel european;
- Educarea și formarea resurselor umane;
- Sprijinirea mediului de afaceri;
- Încurajarea și promovarea antreprenoriatului;
- Dezvoltarea ecoturismului și agroturismului local;
- Încurajarea dezvoltării activităților non-agricole;
- Consolidarea fermelor de subzistență și dezvoltarea lor;
- Creșterea numărului de locuri de muncă și a veniturilor salariale;
- Stoparea sau limitarea depopulării prin migrația populației din unele zone aparținătoare comunei Fărcașele;
- Diversificarea serviciilor pentru populație;
- Încurajarea și sprijinirea tinerilor pentru întemeierea unei familii;
- Motivarea tinerilor de a se stabili în localitate.

Indicatorii de realizare a obiectivelor strategice pe domenii sunt:

Domeniul agricultură

Scopul intervenției este acela de a contribui la dezvoltarea unei agriculturi competitive, durabile, bazată pe inițiativă privată, pentru a proteja patrimoniul natural al localității. Acest lucru se poate realiza prin:

- Modernizarea instalațiilor agricole;
- Sprijinirea fermelor agricole de semi-subzistență;

Proiect cofinanțat din Fondul Social European prin
Programul Operațional Capacitate Administrativă 2014-2022
www.poca.ro





UNIUNEA EUROPEANĂ



Programul Operațional Capacitate Administrativă
Competența face diferența!



Instrumente Structurale
2014-2020

- Sprijin pentru crearea și dezvoltarea de micro-întreprinderi;
- Diversificarea producției, ajustarea profilului, nivelului și calității producției lăcerințele pieței, inclusiv a celei ecologice;
- Politici de marketing eficiente în domeniul agriculturii;
- Activități agricole diversificate și generatoare de venit la bugetul local;
- Îmbunătățirea veniturilor întreprinderilor sprijinite prin creșterea valorii adăugate a produselor agricole;
- Încurajarea înființării grupurilor de producători din sectorul agricol în vederea obținerii de produse de calitate care îndeplinesc standardele comunitare, prin aplicarea unor tehnologii de producție unitare;
- Studiu privind potențialul de dezvoltare agricol și de agroturism al comunei Fărcașele;
- Dezvoltarea pomiculturii și valorificarea florei spontane;
- Promovarea inițiativelor de dezvoltare locală;
- Dezvoltarea activităților de consultanță agricolă;
- Dezvoltarea prestatorilor de servicii în agricultură;
- Îmbunătățirea potențialului genetic al animalelor;
- Dezvoltarea și încurajarea agriculturii ecologice;
- Menținerea și conservarea calității solului;
- Conservarea și ameliorarea biodiversității fondului forestier.

Domeniul infrastructură (de transport și de utilități)

Scopul intervenției este de a dezvolta calitatea infrastructurii de transport sau de utilități

- Extinderea alimentării cu apă potabilă;
- Modernizarea și reabilitarea drumurilor și străzilor comunale;
- Înființarea rețelei privind distribuția de gaz metan;
- Extinderea și modernizarea rețelei de iluminat public în toată comuna Fărcașele;
- Implementarea unor mijloace de supraveghere și sistematizare a traficului, semnalizarea și protejarea trecerilor de pietoni în mod deosebit în proximitatea unităților de învățământ;
- Zonarea funcțională a teritoriului comunei în acord cu tendințele de dezvoltare

Proiect cofinanțat din Fondul Social European prin
Programul Operațional Capacitate Administrativă 2014-2022
www.poca.ro





UNIUNEA EUROPEANĂ



Programul Operațional Capacitate Administrativă
Competența face diferența!



Instrumente Structurale
2014-2020

a acestuia;

- Reabilitarea rețelelor de utilități existente;
- Îmbunătățirea infrastructurii de transport astfel încât să fie reduse influențele negative asupra mediului și confortului populației;
- Clarificarea aspectelor de proprietate și domienialitate asupra teritoriului comunei;
- Modernizarea sectorului de transport în scopul asigurării unei protecții sporite a mediului, a sănătății umane și îmbunătățirii siguranței pasagerilor.

Domeniul economie și mediul de afaceri

Scopul intervenției este acela de a contribui la dezvoltarea economică a comunei Fărcașele prin crearea condițiilor apariției unui mediu de afaceri prosper, bazat pe competiție, pe dezvoltarea nevoilor de afaceri locale, pe valorificarea resurselor naturale și umane locale. Acest aspect poate fi atins prin:

- Realizarea condițiilor pentru funcționarea unei piețe agroalimentare;
- Dezvoltarea unor activități industriale bazate pe resursele naturale locale;
- Informarea cetățenilor cu privire la oportunitățile de finanțare nerambursabile;
- Menținerea investițiilor actuale, sprijinirea și atragerea de noi investiții, în principal cele ce utilizează capacități de producție nepoluante;
- Promovarea bunurilor și serviciilor locale;
- Alte activități specifice.


Domeniul educației, cultură și sport

Scopul intervenției este acela de a contribui la creșterea atractivității sociale și culturale a comunei Fărcașele, atât pentru locuitorii acestuia, în special pentru tineri, cât și pentru locuitorii comunităților vecine și nu numai. Un aspect esențial este acela de a valorifica baza materială existentă, prin implicarea cadrelor didactice, a părinților și a altor persoane interesate. Aceste aspecte pot fi atinse prin:

- Modernizarea, reabilitarea și dotarea unităților școlare din comună;
- Amenajarea, întreținerea și modernizarea locurilor de joacă pentru copii;
- Reabilitarea bisericilor;
- Sprijinirea proiectelor educative și a tuturor formelor de creativitate școlară;

Proiect cofinanțat din Fondul Social European prin
Programul Operațional Capacitate Administrativă 2014-2022
www.poca.ro





UNIUNEA EUROPEANĂ



Programul Operațional Capacitate Administrativă
Competența face diferența!




Instrumente Structurale
2014-2022

- Promovarea diversității culturale;
- Modernizarea, reabilitarea și dotarea tuturor așezămintelor culturale;
- Crearea condițiilor pentru existența unor programe culturale permanente în cadrul Căminului Cultural;
- Încurajarea utilizării tehnologiei informației de către mai mulți locuitori;
- Inițierea și dezvoltarea unor programe de formare continuă a cadrelor didactice, a părinților și a adulților;
- Integrarea copiilor și tinerilor cu probleme sociale și economice în viața socială și economică a comunității;
- Încurajarea unei mentalități antreprenoriale, în special în rândul tinerilor;
- Lărgirea accesului la o serie de forme creative de exprimare, atât prin intermediul învățământului formal, cât și prin activități nonformale și informale pentru tineret;
- Oferirea mijloacelor care să permită cetățenilor să-și îmbunătățească oportunitățile de angajare în toate domeniile în care creativitatea și capacitățile de inovare joacă un rol important;
- Promovarea noțiunilor de bază în materie de protecție a proprietății intelectuale;
- Menținerea în stare optimă a exponatelor și stabilirea unor programe clare, cu ordine de prioritate, pentru lucrările necesare de întreținere și restaurare;
- Includerea muzeelor și colecțiilor în ansambluri culturale care să constituie poli de atracție pentru vizitatori și dezvoltarea infrastructurii aferente;
- Adoptarea unor măsuri suplimentare pentru asigurarea integrității și securității fizice a bunurilor culturale muzeale împotriva furtului, distrugerii sau deteriorării și a altor factori de risc naturali sau antropici;
- Diversificarea tipurilor de ofertă și a formelor de expresie artistică, inclusiv prin susținerea proiectelor care vizează organizarea de festivaluri, gale, concursuri de creație și de interpretare la nivel național, regional și local;
- Actualizarea și completarea colecțiilor de bibliotecă; modernizarea incintelor și a serviciilor oferite;
- Sporirea interesului publicului pentru artele vizuale;

Proiect cofinanțat din Fondul Social European prin
Programul Operațional Capacitate Administrativă 2014-2022
www.poca.ro





UNIUNEA EUROPEANĂ



Programul Operațional Capacitate Administrativă
Competența face diferența!



Instrumente Structurale
2014-2020

- Valorificarea resurselor naturale ale comunei pentru crearea infrastructurii de agrement;
- Protejarea zonelor verzi existente și amenajarea de noi zone verzi după normele urbanistice.

Domeniul social și resurse umane

Scopul acestei intervenții este de a contribui la dezvoltarea resurselor umane ale comunei Fărcașele prin încurajarea formării profesionale în sprijinul creșterii economice și dezvoltării societății bazate pe cunoaștere, conectarea învățării pe tot parcursul vieții cu piața muncii; creșterea calității vieții persoanelor marginalizate social sau aflate în stare de vulnerabilitate prin implementarea unor proiecte într-un cadru partenerial eficient administrație publică - societate civilă. Aceste aspecte pot fi atinse prin:

- Dezvoltarea serviciilor sociale pentru persoane dezavantajate;
- Construirea de locuințe sociale pentru tineri și persoane defavorizate;
- Măsuri active de ocupare a forței de muncă;
- Program de instruire și formare profesională continuă a personalului din învățământ și asistența socială;
- Îmbunătățirea și perfecționarea competențelor profesionale a persoanelor adulte care activează în domeniile agriculturii și industriei agro-alimentare;
- Prevenirea creșterii numărului de persoane implicate în agricultura de semi-subsistență;
- Calificarea și recalificarea, instruirea și perfecționarea persoanelor ocupate în agricultura de subsistență;
- Dezvoltarea capacității serviciului de asistență socială - Primăria Comunei Fărcașele.

Domeniul turism

Scopul intervenției este acela de a contribui la o mai bună valorificare a potențialului turistic natural și antropic, la dezvoltarea serviciilor turistice și agroturistice, la valorificarea unor oportunități de finanțare în acest domeniu. Aceste aspecte pot fi atinse prin:

Proiect cofinanțat din Fondul Social European prin
Programul Operațional Capacitate Administrativă 2014-2022
www.poca.ro





UNIUNEA EUROPEANĂ



Programul Operațional Capacitate Administrativă
Competența face diferența!



Instrumente Structurale
2014-2020

- Adoptarea unor măsuri suplimentare pentru asigurarea integrității și securității fizice a bunurilor culturale muzeale împotriva furtului, distrugerii sau deteriorării și altor factori de risc naturali sau antropici;
- Valorificarea resurselor naturale ale comunei pentru crearea infrastructurii de agrement, introducerea obiectivelor turistice importante din comunitate într-un circuit alături de obiectivele din comunele învecinate;
- Crearea, dezvoltarea, modernizarea infrastructurii de turism pentru dezvoltarea durabilă a resurselor naturale pentru creșterea calității serviciilor de turism;
Valorificarea oportunităților de finanțare în turismul ecologic și agroturism.

Domeniul administrației publice

Scopul intervenției este acela de a contribui la o mai bună valorificare a resurselor umane angajate în sectorul administrației, transparența serviciilor oferite și a deciziilor adoptate, servirea promptă a cetățeanului, îmbunătățirea relației între funcționarul public și cetățean. Aceste aspecte pot fi atinse prin:

- Îmbunătățirea capacității administrative;
- Îmbunătățirea relației cu cetățenii și mediul de afaceri;
- Introducerea de noi instrumente și tehnologii;
- Reactualizarea Planului Urbanistic General;
- Îmbunătățirea calității și furnizării de servicii;
- Îmbunătățirea sistemelor de raportare a performanței;
- Dezvoltarea unei culturi a evaluării la nivel local;
- Îmbunătățirea eficacității organizaționale;
- Îmbunătățirea capacității de absorbție a fondurilor de dezvoltare;
- Sprijinirea procesului de descentralizare sectorială a serviciilor;
- Instruirea personalului din administrație;
- Stabilirea procedurilor de recrutare, gestiune și formare a funcționarilor publici prin norme și reguli care pot fi puse efectiv în aplicare;
- Ameliorarea imaginii administrației publice prin creșterea transparenței actului administrativ și luarea unor măsuri anticorupție





UNIUNEA EUROPEANĂ



Programul Operațional Capacitate Administrativă
Competența face diferența!



Instrumente Structurale
2014-2020

ferme, vizibile pentru opinia publică.

- Dotări pentru intervenții în caz de situații de urgență;
- Dotări ale administrației locale;
- Sistem informatic integrat de colectare a taxelor și impozitelor (inclusiv on-line de lacetățeni).

Implementare, monitorizare și control

Etaple de implementare, monitorizare și control reprezintă sistemul de realizare a obiectivelor prevăzute în strategie și de colectare și raportare a informațiilor asupra desfășurării proiectelor și a impactului acestora asupra comunității.

Implementare reprezintă totalitatea acțiunilor ce se vor realiza și proiectele concrete de implementare. Fiecare proiect va conține obiective, perioada de implementare, persoanele responsabile și sursele de finanțare. Monitorizarea va urmări respectarea implementării corecte a proiectelor și respectarea detaliilor referitoare la execuție.

Controlul apreciază dacă proiectul răspunde politicilor formulate, modul cum influențează dezvoltarea comunității.

Implementarea Strategiei de Dezvoltare Locală pentru perioada 2021-2027 a comunei Fărcașele depinde de capacitatea administrației locale de a atrage fondurile europene și naționale în exercițiul bugetar 2021-2027, pentru a putea fi finanțate acțiunile și proiectele selectate. Absorbția acestor fonduri depinde, pe de o parte, de eligibilitatea acțiunilor, iar pe de altă parte, de capacitatea instituțională a administrației locale de a iniția proiecte, dar și de a lucra în parteneriat cu mediul de afaceri și societatea civilă, pentru atingerea obiectivelor strategice.

Strategia de Dezvoltare Locală pentru perioada 2021-2027 a comunei Fărcașele reprezintă un document legal de lucru al Consiliului Local Fărcașele. Documentul are caracter normativ și prospectiv și este supus la o permanentă reevaluare și optimizare a opțiunilor de dezvoltare a comunității pentru a fi în concordanță cu realitățile economice și sociale.

Procesul de implementare va cuprinde următoarele activități:

- ✦ Elaborarea planurilor anuale de acțiune, și aprobarea acestor planuri prin hotărâre de consiliul local;
- ✦ Identificarea, selectarea și dezvoltarea proiectelor strategice de la nivelul

Proiect cofinanțat din Fondul Social European prin
Programul Operațional Capacitate Administrativă 2014-2022
www.poca.ro





UNIUNEA EUROPEANĂ



Instrumente Structurale
2014-2020

localității (fișe de proiecte identificate, analiza și corelarea proiectelor identificate în raport cu obiectivele sectoriale și strategice, precum și cu dezvoltarea teritorială, impactul estimat al proiectului local), în vederea identificării celor mai bune soluții pentru atingerea obiectivelor și priorităților locale propuse;

- ✦ Urmărirea calendarului de implementare a proiectelor strategice;
- ✦ Implementarea prin realizarea acțiunilor, activităților, măsurilor și proiectelor concrete de dezvoltare;
- ✦ Monitorizarea progreselor realizate;
- ✦ Evaluarea implementării prin analiza indicatorilor prevăzuți în strategie;
- ✦ Analiza impactului prin care se apreciază dacă proiectul răspunde politicilor formulate și cum influențează criteriile de performanță privind dezvoltarea eficientă a comunei.

Etapele de implementare, monitorizare și control reprezintă etapele de realizare a proiectelor, a programelor și politicilor prevăzute de strategie, de recoltare și raportare a informațiilor asupra desfășurării proiectelor și asupra succesului și impactului acestora la dezvoltarea comunei.

1.3. Regiunea de dezvoltare SUD - VEST OLTENIA

1. Introducere

Regiunile de dezvoltare sunt opt mărimi statistice, fără personalitate juridică, create în anul 1998 prin asocierea consiliilor județene din România pentru a coordona dezvoltarea regională necesară pentru ca România să adere la Uniunea Europeană. Regiunile de dezvoltare ale României corespund cu diviziunile de nivel NUTS-II din UE. Deși devin din ce în ce mai semnificative în domeniul de dezvoltare regională, aceste regiuni nu au nici un statut administrativ, neavând un consiliu legislativ sau corp executiv. Regiunile de dezvoltare nu sunt unități administrativ-teritoriale, nu au personalitate juridică, fiind rezultatul unui acord liber între consiliile județene și cele locale. Funcția lor este de a aloca fondurile PHARE de la UE, pentru dezvoltare regională, și de a interpreta și cerceta statistici regionale. Deasemenea, regiunile de dezvoltare coordonează proiecte infrastructurale regionale și au devenit membre ale Comitetului Regiunilor când România a





UNIUNEA EUROPEANĂ
aderat la UE, în 2007.



Instrumente Structurale
2014-2020



Actele normative cu privire la organizarea statistică a României definesc structurile asimilabile NUTS, după cum urmează:

- Nivel NUTS I: macro-regiuni;
- Nivel NUTS II: 8 regiuni de dezvoltare, cu o populație medie de 2,8 milioane locuitori;
- Nivel NUTS III: 42 județe, care reflectă structura administrativ teritorială a României;
- Nivel NUTS IV: nu se folosește, deoarece nu s-au identificat asocieri de unități teritoriale;
- Nivel NUTS V: 265 municipii și orașe, 2.686 comune, cu 13.092 sate, care reflectă structura administrativ teritorială a României.

2. Localizare geografică



Proiect cofinanțat din Fondul Social European prin
Programul Operațional Capacitate Administrativă 2014-2022
www.poca.ro





Regiunea Sud-Vest este situată în partea de sud - vest a României (de unde i se trage și numele), între meridianele de 22°2' și 24°2' și paralelele de 43°3' și 45°3', acoperind 29212 km², adică 12,25% din suprafața României.

Regiunea Sud-Vest ocupă locul 7 ca suprafață între cele 8 regiuni și are în componență 5 județe: Olt, Dolj, Mehedinți, Gorj, Vâlcea. Este numită și *Regiunea de dezvoltare Sud-Vest Oltenia*, pentru că ocupă în proporție de 82,4% din regiunea istorică Oltenia.

Granițele regiunii sunt:

- în nord și nord-vest județele Alba, Hunedoara și Sibiu;
- în est județele Argeș și Teleorman;
- în vest județul Caraș-Severin;
- în sud și sud-vest Republica Bulgaria și Republica Serbia.

3. Descrierea administrativă

Rețeaua de localități este constituită din 40 orase, dintre care 11 cu rang de municipiu și 408 comune ce cuprind 2070 de sate (din care 121 aparțin de orașe sau municipia). Cele mai importante orase sunt Craiova 298928 locuitori, Râmnicu - Vâlcea (107726 locuitori), Drobeta Turnu - Severin (109.444 locuitori), Târgu Jiu (96.318 locuitori) și Slatina (80.282 locuitori). Dintre orașele mici (sub 20.000 locuitori), numeroase nu au o structura și dezvoltare corespunzătoare: Vânju Mare, Dabuleni, Scornicesti etc

Județe	Suprafață (ha)	Număr orașe	Municipii	Număr comune	Număr sate
Dolj	741.400	4	3	104	378
Gorj	560.174	7	2	61	411
Mehedinți	493.289	3	2	61	344
Olt	549.828	6	2	104	377
Vâlcea	576.477	9	2	78	560
Total	2.921.169	40	2	78	560

Proiect cofinanțat din Fondul Social European prin
Programul Operațional Capacitate Administrativă 2014-2022
www.poca.ro





4. Demografie

Conform datelor furnizate de Institutul Național de Statistică, la 1 iulie 2021, Regiunea Sud-Vest Oltenia avea o populație de 2.225.108 locuitori, reprezentând 10.42% din populația totală a României, locul 7 dintre cele 8 regiuni ale țării. Comparativ cu anul 2010, populația regiunii a fost în scădere cu 13.535 persoane. Această scădere a fost determinată, în principal, de manifestarea unui spor natural negativ de 10.449 persoane.

La nivelul regiunii SV Oltenia, evoluția populației totale continuă trendul descendent manifestat după recensământul din martie 2022, în anul 2021 față de anul 2022 populația regiunii a scăzut cu 105.684 persoane, reprezentând 4,53 % din populația la nivelul anului 2022.

Numărul populației în anul 2021 la nivel regional și pe județe:

Unitate teritorială	Populație 2021	% din total populație regiune
Dolj	697.813	31,36%
Gorj	375.147	16,86%
Mehedinți	288.775	12,98%
Olt	458.380	20,60%
Vâlcea	404.993	18,20%
Total Regiune	2.225.106	

Sursa: Anuarul Statistic al României 2022

Conform datelor furnizate de Insitulul Național de Statistică, la 1 ianuarie 2021 Regiunea SV Oltenia are o populație de 2.160.306 locuitori, reprezentând 9,74% din populația totală a României, locul 7 dintre cele 8 regiuni ale țării. Comparativ cu anul 2011, populația regiunii a fost în scădere cu 91.236 persoane.

Analizând distribuția populației regiunii, se poate observa faptul că, la sfârșitul anului 2021, ponderea cea mai mare a populației era concentrată în județul Dolj (31,91% din populația regiunii), în timp ce ponderea cea mai mică a revenit județului Mehedinți, unde era concentrate doar 12,94 % din populația regiunii Sud-Vest Oltenia.

În intervalul 2011-2021, cele mai accentuate scăderi ale populației s-au





UNIUNEA EUROPEANĂ



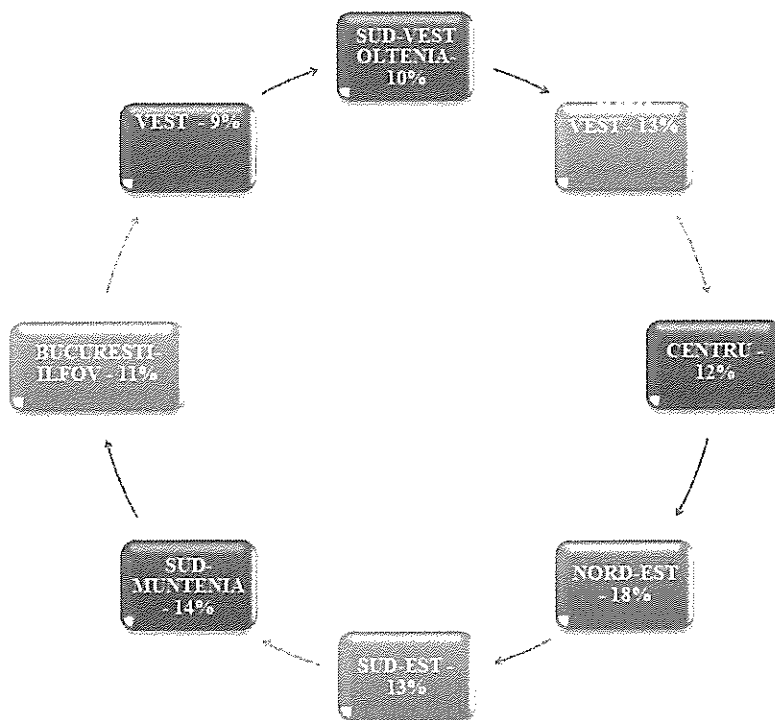
Programul Operațional Capacitate Administrativă
Competența face diferență!



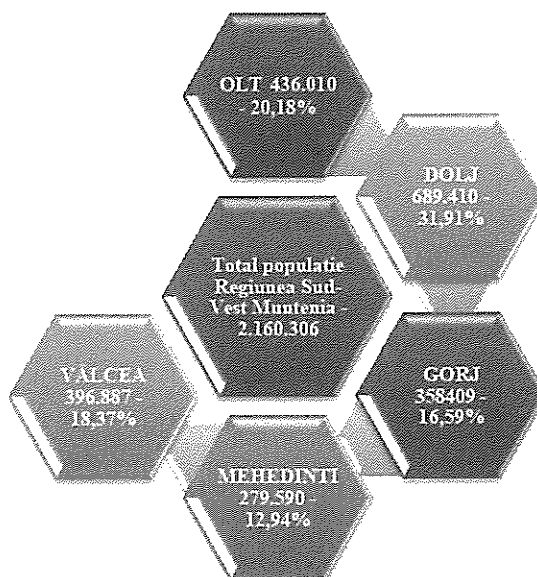
Instrumente Structurale
2014-2020

Înregistrat în județele Dolj cu - 29.252 persoane și în Olt cu - 35.999 persoane.

Distribuția pe regiuni a populației după domiciliu la 1 ianuarie 2021



Numărul populației după domiciliu la nivel regional și pe județe la 1 ianuarie 2021



Proiect cofinanțat din Fondul Social European prin
Programul Operațional Capacitate Administrativă 2014-2022
www.poca.ro





Sursa: IINS- Baza de date TEMPO Online 2021

Structura populației pe județe pe medii de rezidență, 1 ian 2021 (date provizorii)

STRUCTURA POPULAȚIEI PE JUDEȚE, PE MEDII DE REZIDENȚĂ - 1 IANUARIE 2021



Populația orașelor din regiune

Populația urbană de 1.078.057, concentrată în cele 40 de orașe, situează regiunea pe ultimul loc în contextul național, în timp ce populația rurală de 1.082.249 situează regiunea pe locul 5 la nivel național. Municipiul Craiova a înregistrat cea mai mare scădere a populației, respective 1.600 persoane din 2017 în 2018.

Structura pe categorii de vârstă a populației Regiunii SV Oltenia relevă apariția unui proces lent, dar constant de îmbătrânire demografică cu implicații negative pentru economie și societate, fenomen caracteristic tuturor județelor componente, datorită ratei scăzute a natalității, care contribuie în mod direct la reducerea ponderii populației *tinere*.

Populația din Regiunea SV Oltenia - etnie

În funcție de etnie, populația din regiunea SV Oltenia este omogenă, în toate județele din regiune populația de etnie română fiind în procent de 95%. Etnia romă este cea mai răspândită dintre etnii având un procent maxim de 4,68 % în județul Dolj. Pentru toate celelalte etnii din regiune procentul este de sub 0.1%.

Densitatea populației în Regiunea SV Oltenia

În anul 2011, densitatea populației în regiunea Sud Vest Oltenia a fost de 76,2 locuitori/ km² aflându-se pe locul 6 între regiunile țării. La o analiză interregională, cel mai populat județ este județul Dolj, cu o populație de 94.7 locuitori/km², cel mai puțin



populat fiind județul Mehedinți cu 59 locuitori/km².


În anul 2017 densitatea populației în regiunea Sud Vest Oltenia a fost de 68,4 locuitori/ km² aflându-se pe locul 7 între regiunile țării.

Desitatea populației la nivelul României - locuitori/km²

	2010	2012	2013	2014	2015	2016	2017
Sud-Vest Oltenia	78.6	72	71.7	71.1	70.4	69.7	68.4
Nord-Vest	80.7	77.1	77	76.8	76.6	76.4	75.4
Centru	74.7	69.9	69.8	69.6	69.4	69.2	68.6
Nord-Est	102.7	91	90.7	90.6	90.4	89.9	88.5
Sud-Est	89.9	81.1	80.7	80.2	79.6	78.9	72.3
Sud-Muntenia	97.5	93.2	62.5	91.8	91	90.2	88.1
Bucuresti-Ilfov	1,287. 3	1,29 7	1,297. 7	1,298. 2	1,299. 7	1,300. 6	1,308
Vest	60.7	57.8	57.6	57.4	57.2	56.9	56.2

Sursa: Eurostat, 2019

5. Relief



Relieful regiunii are o distribuție relativ echilibrată, cuprinzând munți, câmpii, dealuri și podișuri. În zona de nord a Olteniei, relieful este muntos și deluros - Carpații și zona sub- carpatică, predominând pădurile și pășunile alpine. Zona de câmpie este specializată, în principal, în cultura de cereale.

Relieful regiunii oferă un profil diversificat și în ceea ce privește altitudinea: la Sud



UNIUNEA EUROPEANĂ



Programul Operațional Capacitate Administrativă
Competența face diferență!



Instrumente Structurale
2014-2020

Câmpia Dunării -altitudine 50 m, la Nord și la Vest Munții Carpați -altitudine maximă pe teritoriul regiunii aproximativ 2400 m, pe o distanță de circa 200 km diferența de nivel fiind semnificativă. Repartiția teritorială după formele de relief este relativ echilibrată cuprinzând munți, câmpii, dealuri și podișuri.

Pe culmile carpatine cele mai înalte, de peste 2000 m, o atracție turistică deosebită o prezintă peisajele alpine de pe platourile munților Godeanu, Parâng, Șureanu, Cândrel, cu relief glaciatic - circuri și văi glaciare, piscuri golașe, creste zimțate, lacuri glaciare și custuri. După altitudinea vârfurilor montane, se întâlnesc următoarele categorii: Munții Căpățânii - altitudine maximă 2124 m -Vârful Ursu, Munții Cozia - altitudinea maximă 1660 m -Vârful Cozia, Munții Făgăraș - altitudinea maximă 2544 m - Vârful Moldoveanu, Munții Lotrului -Vârful Șteflești, 2242 m, Subcarpații Getici, regiunea submontană, cu altitudinea maximă 1017 m -Măgura Mățău, Podișul Getic, intersectat de văile adânci ale Oltului, Jiului, Argeșului și afluenții acestuia.

Arealele calcaroase, sunt răspândite pe o suprafață de 6% din teritoriul regiunii, cu peisajele carstice, cu o gamă largă de forme și fenomene carstice de suprafață și de adâncime.

Regiunea Olteniei dispune și de un important potențial speologic de mare valoare științifică și estetică, multe dintre peșteri fiind ocrotite de lege ca monumente ale naturii, rezervații naturale, și arii protejate. Patrimoniul natural protejat cuprinde parcuri naturale naționale și regionale, rezervații ale biosferei, rezervații naturale, peisaje naturale, monumente ale naturii, arii protejate și avifaunistice.

Oltenia este străjuită în nord de Carpații Meridionali, iar în vest, sud și est de ape curgătoare: Dunărea, respectiv Oltul. Râul Jiu străbate regiunea în direcția nord -sud și o împarte în două părți aproape egale. Nordul Olteniei este muntos, fiind prezente aici două masive: Parâng și Retezat -Godeanu. La sud de Carpați se află zona subcarpatică, reprezentată printr-un șir de dealuri - Dealul Bran, Măgura Slătioarei, Dealurile Gorjului, Dealul Bârzei și depresiuni - Novaci, Tismana, Târgu Jiu. În nord-vest se află Podișul Mehedinți, dealurile Coșuștei și depresiunea Severin.

La sud de Subcarpați se află Podișul Getic, acesta fiind divizat în Platformele: Strehaiei subâmpărțită în platformele Hușniței și Bălăcița, platforma Jiului și platform





UNIUNEA EUROPEANĂ
Oltețului.



În sudul Olteniei se află Câmpia Olteniei, care este de altfel cel mai vestic sector al Câmpiei Române fiind alcătuită de Câmpiile Blahniței, Băileștilor și Romanașilor.

Rețeaua hidrologică, este alcătuită în principal din fluviul Dunarea, râurile Olt și Jiu. Cele mai importante râuri sunt: Olt (împreună cu afluenții Lotru și Olteț), Jiu (împreună cu afluenții Tismana, Motru, Amaradia și Gilort), Desnățui, Drincea și Cerna care conferă regiunii rolul energetic principal în România (71,57% din totalul producției hidroelectrice).

Vegetația - Faună - Rezervații naturale

Vegetația regiunii este reprezentată de păduri de foioase - stejar, ulm, carpen, fag, frasin, paltin, tei etc până la altitudinea de 1.000 - 1.400 m, iar pădurile de conifere - brad, molid, pin, zadă, urcă pana la 1.800 m.

Unitățile diversificate de relief au dus la etajarea vegetației. În sudul regiunii întâlnim zonade silvostepă cu păduri din - stejar brumăriu, stejar pufos, dar și păduri de foioase - ulm, carpen, jugastru, arțarul tătăresc, teiul argintiu, stejar penduculat, frasin. Pe alocuri apar și arborete ca păducel, măceș, sănger, lemn căinesc, porumbar. În poienile acestor păduri întâlnim pajști de păiușuri, sadină, rogoz, sânzăiene galbene etc.

Pe pantele calcaroase întâlnim castanul comestibil asociat cu alun turcesc, corn, mojdrean, lemn căinos, dârmox, păducel, liliac sălbatic etc.

Fauna bogată și variată cuprinde - cerbi, căprioare, vulpi, urși, mistreți, râși, capra neagră, cocoșul de munte etc.


În zona mehedințeană, datorită climatului mediteranean, întâlnim vegetația corespunzătoare - migdal, smochin, lalaeaua de cazan, magnolia, iar fauna din zonă cuprinde - scorpion, broască țestoasă de uscat, vipera cu corn etc.

Din categoria păsărilor întâlnim - ierunca, sturz de vâsc, gaița, cojoaca de pădure, șorecarul, acvila țipătoare mică, fazan, găscă, rață, potârniche, păsări cântătoare -privighetoarea, mierla dar și migratoare.

În pălcurile de păduri întâlnim - făsa, grauri, iar din categoria păsărilor răpitoare -

Proiect cofinanțat din Fondul Social European prin
Programul Operațional Capacitate Administrativă 2014-2022
www.poca.ro





UNIUNEA EUROPEANĂ




Programul Operațional Capacitate Administrativă
Competența face diferența!



Instrumente Structurale
2014-2020

șoimulrândunelelor, vânturelul de seară.

Oltenia cuprinde și 201.302 ha de zone protejate ce reprezintă 14% din suprafața totală de zonă protejată a României. Rezervații naturale ale regiunii - Rezervația Naturală Ponoarele, Parcul Național Cozia, Rezervația Naturală a Trovanților, Parcul Natural Domogled Valea Cernei, Parcul Defileul Jiului, Parcul Natural Geoparcul Platoul Mehedinți, Parcul Național Buil-Vânturărița, Aria de protecție specială avifaunistică-Lacul Strejești etc.



Climatul regiunii este temperat continental moderat, cu excepția Județului Mehedinți, care are o climă temperat-continentală moderată cu influențe submediteraneene. Iarna, în special, apar mase de aer umede și calde de origine mediteraneeană și oceanică, ceea ce face ca acest anotimp al anului să fie mai blând. În acest anotimp sunt prezente cantități mai mari de precipitații lichide: lapoviță, cu ninsori și fenomene de îngheț mai puțin frecvente și intense.

Temperatura medie anuală variază de la 11,2°C în punctul extrem sudic (orașul Corabia) la 9,8°C în partea de nord a regiunii. Acestea prezintă și scăderi, sub minus 0 grade, mai ales în arealul montan al regiunii. Fenomene de risc climatic sunt viscoalele dinspre est, vest și nord-vest. Predominanța temperaturilor negative și cea a sensibilității vegetației la aceste temperaturi scăzute determină un anumit grad de risc

Proiect cofinanțat din Fondul Social European prin
Programul Operațional Capacitate Administrativă 2014-2022
www.poca.ro





UNIUNEA EUROPEANĂ
climatic.



Deficitul de precipitații, uscăciunea și seceta produc însemnate pagube materiale și victime umane. Precipitațiile ce cad anual variază de la 1200 mm în zona montană până la 500 - 600 mm în sudul regiunii, unde se înregistrează sub 400 mm în lunca Dunării, dar și fenomene de risc climatic, precum secetele, care afectează nu numai turismul, ci și întreaga activitate socio- economică.

În zona montană înaltă, la peste 1500 -1600 m, stratul de zăpadă are o repartiție neuniformă și durează între 180 și 200 zile (Parâng, Vâlcan, Godeanu) iar grosimea lui poate atinge, în zonele adăpostite, 7-8 m. În zona munților mijlocii durata este doar de 140-150 zile și scade până la 60 - 80 zile pe an în zona de podiș. Acest lucru poate permite dezvoltarea sporturilor de iarnă. Astfel, în anumite zone sezonul turistic de iarnă poate dura din decembrie până în aprilie.

Schimbările climatice globale au indus deja schimbări semnificative în multe privințe - alimentarea cu apă, producția agricolă, dezvoltarea așezărilor umane, incidența diverselor maladii, și mai ales în ceea ce privește periodicitatea evenimentelor climatic extreme.

6. Învățământ

Componentă de bază a vieții sociale, cu largă determinare în sfera socială, educația a suferit modificări în ultimii ani în structura populației școlare a unităților de învățământ și a personalului didactic.

Populația școlară

La nivelul Regiunii Sud - Vest Oltenia, în anul școlar 2021/2022, populația școlară totală a fost de 381.465, cel mai mare număr fiind în județele Dolj și Olt. La nivel regional, cele mai mari ponderi ale populației școlare s-au înregistrat în învățământul primar și gimnazial (43.7%), urmate de cele din învățământul liceal (24.71%) și superior (10.67%).





Populația școlară pe tipuri de învățământ în Regiunea SV Oltenia, pe județe în 2021

Nivelul de educație	SV Oltenia	Olt	Dolj	Gorj	Mehedinți	Valcea
TOTAL	329.735	62.176	116.851	56.874	39.343	54.491
Antepreșcolar	1630	213	425	335	231	426
Preșcolar	48516	9886	16181	8044	5764	8641
Primar gimnazial și special	154575	31546	48502	27327	19220	27980
Liceal	71694	15066	20752	13698	9229	12949
Profesional	8035	1765	2834	1231	788	1417
Postliceal și Maistri	16417	3122	5818	2910	2342	2225
Superior	28868	578	22339	3329	1769	853

Sursa: IHS- Statistica teritorială 2021

La nivelul Regiunii Sud Vest Oltenia, în anul școlar 2020/2021, populația școlară totală a fost de 329.735, cel mai mare număr fiind în județele Dolj și Olt. La nivel regional, cele mai mari ponderi ale populației școlare s-au înregistrat în învățământul primar și gimnazial (46,88%), urmate de cele din învățământul liceal (21,74%) și preșcolar (14,71%).

La nivel de județ, aproape jumătate din populația școlară din fiecare județ al regiunii este cuprinsă în învățământul primar și gimnazial. Cele mai mari ponderi ale liceenilor s-au înregistrat în județul Dolj și Olt, iar cea mai mică în județul Mehedinți.

La nivelul regiunii SV Oltenia populația școlară a scăzut cu 122.939 elevi. Cele mai mari scăderi s-au înregistrat la nivelul învățământului primar gimnazial și special, 63.573 elevi, urmat de învățământul preșcolar cu 22.926 elevi mai puțin în anul școlar 2020-2021.

În perioada analizată au fost înregistrate și creșteri în rândul populației școlare din cadrul învățământului postliceal și de maistri.

7. Cultura

Sistemul culturii își desfășoară activitatea într-o rețea de unități specializate.

În Regiunea Sud-Vest Oltenia, rețeaua de biblioteci, a cuprins în anul 2011 -1.322 unități care dispun de 14.478 mii volume. Numărul volumelor elaborate de biblioteci a





UNIUNEA EUROPEANĂ



Programul Operațional Capacitate Administrativă
Competența face diferență!



Instrumente Structurale
2014-2020

fost de 5.604 miivolume.

În anul 2011, în Regiunea Sud-Vest Oltenia, au funcționat 5 cinematografe și instalații cinematografice și 12 teatre și instituții muzicale. Spectacolele date în cinematografe au fost în număr de -3.237 și au fost vizionate de un număr de 104 mii persoane. Spectacolele și concertele din teatre și din instituțiile muzicale au fost în număr de 1.672, fiind vizionate de 3.413 mii specatori și auditori.

Cele 73 de muzee și colecții publice, existente în anul 2011, au fost frecventate de 845 miivizitatori.

8. Structura și dinamica resurselor de muncă. Forța de muncă

Populația activă civilă, inclusiv pe ramuri ale economiei naționale

Populația activă civilă se referă la oferta potențială de forță de muncă și gradul de ocupare a populației cuprinzând populația ocupată civilă și șomerii înregistrați.

La nivel național, numărul de persoane active civile, înregistrează o tendință de scădere în perioada 2013-2018, în ultimul an înregistrându-se un număr de 8696,4 mii persoane, în scădere față de anul 2010 cu 3,35% și cu 2,43% față de anul 2005.

La nivelul regiunilor de dezvoltare se observă aceeași tendință de scădere a populației active civile, excepție făcând câteva regiuni unde se înregistrează ușoare creșteri (Nord-Est, București-Ilfov). Cele mai multe persoane active civile se găsesc în regiunea București-Ilfov (1390,1 mii persoane), urmată de regiunea Nord-Vest (1210,3 mii persoane), regiunea Nord-Est (1192,4 mii persoane).

În ceea ce privește populația activă civilă, Regiunea Sud-Vest Oltenia ocupă în anul 2018 ultimul loc cu un număr total de 826,9 mii persoane, înregistrând o tendință de scădere în perioada 2012-2018.

La nivelul județelor regiunii Sud-Vest Oltenia, cel mai mic număr de persoane active în anul 2018, se observă în județul Mehedinți (103,7 mii persoane), urmat de Gorj (135,8 mii persoane). Cel mai mare număr de persoane active civile se regăsește în județul Dolj (266,1 mii persoane).



Evoluția populației active civile (mii persoane) pe sexe, în Regiunea de dezvoltare Sud-Vest Oltenia și județele componente

	Regiune/ Județ	2012	2013	2014	2015	2016	2017	2018
Total	Regiunea Sud Vest Oltenia	923,7	911,1	886,7	858	830,4	827,7	826,9
	Olt	181,4	178	175,2	168,3	162,6	161,8	161,8
	Dolj	294	290,9	284,1	275	265,1	265,8	266,1
	Gorj	146,5	146,4	142	137,6	136	135,8	135,8
	Mehedinti	120	117,6	114,7	111,5	104,1	104,2	103,7
	Valcea	181,8	178,2	170,7	165,6	162,6	160,1	159,5
	Regiunea Sud Vest Oltenia	487,6	485,4	474,6	464,5	454,2	454,4	452,9
masculin	Olt	93,6	91,5	91,7	89,2	87,5	88	87,4
	Dolj	153,7	153,7	151,4	150,4	146,1	147,4	147,5
	Mehedinti	62,8	61,9	60,7	58,6	56,1	56,7	54,9
	Valcea	97	98	93,4	92	89,9	90,5	89
	Gorj	80,5	80,3	77,4	74,3	74,6	71,8	74,1
feminin	Regiunea Sud Vest Oltenia	436,1	425,7	412,1	393,5	376,2	373,3	374
	Olt							
	Dolj	140,3	137,2	132,7	124,6	119	118,4	118,6
	Mehedinti	57,2	55,7	64	52,9	48	47,5	48,8
	Valcea	87,8	86,5	83,5	79,1	75,1	73,8	74,4
	Gorj	66	66,1	64,6	63,6	61,4	64	61,7

Sursa: www.insse.ro, baza de date Tempo-online

Populația ocupată

Regiunea Sud Vest Oltenia avea în anul 2017 un număr de 767 300 persoane ocupate civile și deținea 9,17% din totalul populației ocupate a României, cifrele arătând o descreștere continuă a ocupării în perioada 2005-2006, urmată de o ușoară creștere în 2007, pentru a scădea apoi constant până în 2016. În 2017 și 2018 se constată o ușoară creștere, conform datelor obținute de la INS.

Numărul mediu al salariaților

Domeniile economice care atrag procentul cel mai mare de salariați în economia României sunt industria și comerțul. O particularitate a economiei românești este numărul mic al salariaților din agricultură, însemnând doar 2,1% din totalul salariaților, în condițiile în care populația ocupată în agricultură este în jur de 30% procente din totalul populației ocupate la nivel național.

Industria prelucrătoare creează locuri de muncă pentru 26,3% din numărul total al



UNIUNEA EUROPEANĂ



GUVERNUL ROMÂNIEI

Programul Operațional Capacitate Administrativă
Competența face diferența!Instrumente Structurale
2014-2020

salariaților din România. În topul domeniilor din industria prelucrătoare se află fabricarea articolelor de îmbrăcăminte, aranjarea și vopsirea blănurilor, industria alimentară și a băuturilor, industria construcțiilor metalice și a produselor din metal, producția de mobilier și industria de mașini și aparate electrice.

Repartizarea resurselor de muncă pe regiuni de dezvoltare reliefează următoarele aspecte: regiunea Nord - Est asigură 16,0% din resursele de muncă ale României, populația în vârstă de muncă reprezentând 16,0% din populația în vârstă de muncă pe țară; regiunea Sud - Muntenia dispune de 14,9% din resursele de muncă ale țării, cu o populație în vârstă de muncă de 1828,4 mii persoane, respectiv 14,9% din populația în vârstă de muncă a țării; regiunea Nord - Vest concentrează 13,3% din resursele de muncă la nivel național și 13,3% din populația în vârstă de muncă.

În ceea ce privește numărul mediu al salariaților, în anul 2018, regiunea București-Ilfov concentrează cel mai mare număr de salariați (21,69%), urmată de regiunea Nord-Vest cu 13,64%, regiunea Centru -12,89%. Regiunea Sud-Vest Oltenia avea în anul 2018 cel mai mic număr mediu al salariaților comparativ cu celelalte regiuni.

Evoluția numărului mediu al salariaților (nr. persoane) din economia națională pe regiuni de dezvoltare

Regiune	2012	2013	2014	2015	2016	2017	2018
Total	444286	444355	450772	461139	475941	494586	506806
	5	4	9	5	9	8	3
Nord Vest	582932	591258	614810	628425	649572	681859	691451
Centru	567851	573807	579874	590125	611369	637749	653485
Nord Est	505799	497928	499798	513631	532486	554237	569739
Sud Est	498940	498958	503319	509582	512799	533782	541662
Sud Muntenia	523551	528069	531232	540867	547849	573033	588074
Bucuresti Ilfov	918900	915542	932699	966068	102440	105616	109945
					1	9	
Sud Vest Oltenia	369294	361793	359789	564313	370663	383102	397360
Vest	47559	47619	48620	49838	51038	52593	52688
	8	9	8	4	0	7	7

Sursa: www.insse.ro, baza de date Tempo-online





Regiunea Sud-Vest Oltenia înregistrează același trend de creștere a numărului mediu al salariaților, ajungând în anul 2018 la 397.360 persoane, cu 3,72% mai mult decât în anul 2017

Cel mai mare număr mediu al salariaților din regiune în anul 2018, este concentrat în județul Dolj cu 32,84% din total regiune, urmat de județul Vâlcea cu 19,80% din total regiune, județul Gorj cu 18,34% din total regiune, județul Olt cu 17,88% din regiune și Mehedinți cu 11,13%.

9. Infrastructura socială


Sistemul național românesc de asistență socială se compune din sistemul de beneficii de asistență socială și sistemul de servicii sociale.

În România, serviciile sociale sunt repartizate inegal pe regiuni de dezvoltare, ponderea celor 8 regiuni în total servicii sociale existente variind pe o plajă cuprinsă între 17,9% în cazul regiunii Centru, 17,3% în regiunea Nord-Vest și 8,9% pentru regiunea Sud-Vest. Comparativ cu cei 638 furnizori de servicii sociale existenți în regiunea Centru și respectiv 614 în regiunea Nord-Vest, în regiunea Sud-Vest erau localizați numai 316 furnizori.

Repartizarea serviciilor sociale pe grupuri vulnerabile și regiuni de dezvoltare

	Centru	Nord Vest	Vest	Sud Vest Oltenia	Sud Muntenia	Sud Est	Nord Est	Bucurest Ilfov
Persoane varstnice	222	187	89	40	53	73	89	51
Persoane adulte cu dizabilitati	71	93	45	81	65	50	70	47
Tineri in dificultate	9	8	4	1	1	5	4	5
Copii în familie, copii separate sau cu risc de separare. Mama și copil	277	255	206	173	229	227	278	183
Persoane fara adapost	10	15	8	5	10	5	7	4
Persoane în risc de saracie	13	22	19	6	9	12	20	11
Alte grupuri vulnerabile	32	32	11	9	17	12	18	14





UNIUNEA EUROPEANĂ

Programul Operațional Capacitate Administrativă
Competența face diferența!Instrumente Structurale
2014-2023

Total	638	614	383	31	384	38	487	353
				6		4		

Sursa: Ministerul Muncii și Protecției Sociale - Analiza și evaluarea grupurilor vulnerabile,

Capacitatea serviciilor sociale pe regiuni de dezvoltare

Regiun e	Numar servicii sociale	Capacitate servicii sociale (persoanevulnerabile)
Bucuresti Ilfov	239	40745
Centru	1052	77459
Nord Est	1112	81321
Sud Est	1095	82374
Sud Muntenia	1396	99098
Sud Vest Oltenia	1046	68355
Vest	889	65108
Total	8430	637384

Sursa: Ministerul Muncii și Protecției Sociale - Analiza și evaluarea grupurilor vulnerabile, 2018,

În regiunile mai slab dezvoltate Sud-Vest Oltenia, Sud-Muntenia, Sud-Est și Nord-Est, numărul și ponderea furnizorilor privați în total furnizori de servicii sociale sunt mult mai mici decât în celelalte regiuni. În medie, la un furnizor privat de servicii sociale revine în medie aproximativ 7 furnizori publici de servicii sociale în regiunea Sud-Vest Oltenia, 5 în regiunea Sud-Muntenia, 3 în regiunea Sud-Est și 2 în regiunea Nord-Est, în timp ce, în regiunea București Ilfov, numărul furnizorilor privați de servicii este aproape dublu față de cel al furnizorilor publici, iar în regiunile Centru, Nord-vest și Vest.






CAPITOLUL II

LOCALIZAREA ȘI PREZENTAREA GENERALĂ A COMUNEI FĂRCAȘELE ÎN CADRUL JUDEȚULUI OLT

2.1. Prezentarea situației actuale a Județului OLT



Stema județului Olt

Este adoptată prin Hotărârea Guvernului nr. 1379 din 6 decembrie 2002 și publicată în Monitorul Oficial nr. 928 din 18 decembrie 2002.

Descrierea stemei

Stema județului Olt se compune dintr-un scut cu baza curbată, sfertuit printr-o cruce de aur. Primul și al patrulea cadran, pe fond albastru, reprezintă un turn de argint cu foisor crenelat -stema vechiului județ Olt. În al doilea cadran și al treilea cadran, pe fond albastru, se află un snop de grâu de aur - stema vechiului județ Romanați. În acest spațiu s-au contopit două foste județe antebelice, Olt și Romanați.

1. Localizare

Județul Olt este situat în partea de sud a țării, pe cursul inferior al râului care i-a dat numele și face parte din categoria județelor riverane fluviului Dunărea. Prin portul dunărean Corabia are ieșire la Marea Neagră. Suprafața totală de 5.498 kmp., reprezentând 2,3% din teritoriul țării, situează județul pe locul 22 la nivelul României ca suprafață.

Poziția geografică a județului Olt este cuprinsă între următoarele coordonate geografice - paralele de 44° latitudine nordică și meridianul de 24° longitudine estică.

Teritorial județul Olt se învecinează la vest cu județul Gorj, la nord cu județele Vâlcea și Argeș, la est cu județul Teleorman iar la sud fluviul Dunarea delimiteaza





UNIUNEA EUROPEANĂ



Programul Operațional Capacitate Administrativă
Competența face diferență!



Instrumente Structurale
2014-2022

granițele cu Bulgaria pe o distanță de 45 km.

Poziția geografică a județului Olt este cuprinsă între următoarele coordonate geografice



- paralele de 44° latitudine nordică și meridianul de 24° longitudine estică.

Teritorial județul Olt se învecinează la vest cu județul Gorj, la nord cu județele Vâlcea și Argeș, la est cu județul Teleorman iar la sud fluviul Dunarea delimitează granițele cu Bulgaria pe o distanță de 45 km.

2. Descriere administrativă

Organizarea administrativă a teritoriului județului Olt în anul 2020 cuprinde:

- ✦ 2 municipii - Slatina, Caracal;
- ✦ 6 orașe - Scornicești, Balș, Corabia, Drăgănești - Olt, Piatra - Olt, Potcoava;
- ✦ 104 comune - Băbiciu, Baldovinești, Bălteni, Bărăști, Bârza, Bobicești, Brâncoveni, Fărcașele, Brebeni, Bucinișu, Cârlogani, Călui, Cezieni, Fărcașele, Colonești, Corbu, Crâmpoia, Cungrea, Curtișoara, Dăneasa, Fărcașele, Dobrețu, Dobrosloveni, Dobroteasa, Dobru, Drăghiceni, Fărcașele, Fălcoiu, Fărcașele, Găneasa, Găvănești, Fărcașele, Giuvărățti, Ghimpețeni, Gostavățu, Grădinari, Grădinile, Grojdibodu, Gura Padinii, Ianca, Iancu Jianu, Icoana, Ipotești, Izbiceni, Izvoarele, Leleasca, Mărunței, Mihăești, Milcov, Morunglav, Movileni, Nicolae Titulescu, Obârșia, Oboga, Oporelu, Optași-Măgura, Orlea, Osica de Sus, Osica de Jos, Pârșcoveni, Perieți, Pleșoiu, Poboru, Priseaca, Radomirești, Redea, Rotunda, Rusănești, Sâmburești, Scărișoara, Schitu, Seaca, Șerbănești, Slătioara, Spineni, Sprâncenata, Ștefan cel Mare, Stoeniști, Stoicănești, Stejești, Studina, Tătulești, Teslui, Tia Mare, Topana, Traian, Fărcașele, Urzica, Vădastra, Vădăstrița, Vâlcele, Valea Mare, Văleni, Verguleasa, Vișina, Vișina Noua,

Proiect cofinanțat din Fondul Social European prin
Programul Operațional Capacitate Administrativă 2014-2022
www.poca.ro





UNIUNEA EUROPEANĂ



Programul Operațional Capacitate Administrativă
Competența face diferența!




Instrumente Structurale
2014-2022

Vitomirești, Vlădila, Voineasa, Vulpeni, Vulturești.

✚ 377 sate;

Reședința județului este Municipiul Slatina.



3. Istoria județului Olt

Istoria județului Olt a fost influențată de poziția geografică, varietatea formelor de relief, clima favorabilă, resursele naturale care au oferit condiții prielnice dezvoltării societății omenești. Descoperirile arheologice efectuate pe văile Oltețului, Oltului și Dârjovului evidențiază primele forme de viață ale oamenilor pe teritoriul României de astăzi. Vestigii neolitice au fost identificate în zonele Vădastra, Fărcașele, Brebeni, Slatina, Oboga, Coteana, Orlea, Gura Padinii, Drăgănești, Optași, Mogoșești.

Cea mai importantă mărturie a preistoriei o constituie cultura Vădastra caracterizată printr-o ceramică decorată, apreciată drept cea mai înaltă expresie a ceramicii neoliticului european.






UNIUNEA EUROPEANĂ



Ceramica de Vădastra



În epoca bronzului așezările umane s-au înmulțit. Își fac prezența triburile războinice care vor determina o nouă structurare etnică și lingvistică - indo-europenizarea. Procesul complex și îndelungat, având ca rezultat cristalizarea marelui areal tracic, din care, peste milenii se va desprinde neamul geto-dacilor. În județul Olt sunt cunoscute peste 60 de așezări geto-dace, dava de la Sprâncenata este un exemplu tipic pentru perioada clasică a civilizației geto-dace fiind un important centru economic, comercial, politic și religios al triburilor de pe valea Oltului Inferior.

După primul război daco-roman 101-102, Oltenia a fost inclusă în Imperiul Roman. În urma reorganizării administrative a Daciei de către împăratul Marcus Aurelius - teritoriul Olteniei formează Dacia Malvensis având capitala la Romula Malva. În județul Olt sunt cunoscute enclavele romane romane: orașele Romula și Sucidava, castrulele de la Slăveni și Enoșești și așezările rurale de la Movileni, Orlea, Dobrun, Fărcașele, legătura între acestea făcându-se prin drumuri de piatră folosite atât în scopuri militare cât și comerciale. Retragerea aureliană din anul 271 nu a însemnat încetarea locuirii daco-romanilor, ci continuitatea lor în timpul marilor migrații din secolele IV-VIII.

Prima atestare scrisă a organizării statale este cuprinsă în Diploma Cavalerilor Ioaniti, datând din 1247.

În cadrul organizării administrative a Țării Românești, Slatina devine capitala județului Olt. Prima mențiune documentară a județului Olt apare în hrisovul din 26 aprilie 1500 din vremea lui Radu cel Mare.

Locuitorii Oltului au luat parte la Revoluția de la 1821 condusă de Tudor Vladimirescu, sprijinind programul acestuia - care a fost prezentat la Slatina unde acesta s-a oprit între 4 și 10 martie. Revoluția de la 1848 din Țara Românească a izbucnit în





UNIUNEA EUROPEANĂ



Programul Operațional Capacitate Administrativă
Competența face diferența!



Instrumente Structurale
2014-2020

fostul județ Romanați, unde, pe Câmpia Islazului s-a citit proclamația și s-a format guvernul provizoriu. Radu Sapcă din Celei - Corabia și Iorgu Văleanu, conducătorii județului, au participat la Adunarea de la Islaz.

Oltenii au participat și la evenimentele premergătoare Unirii Principatelor Române, finalizată la 24 ianuarie 1859.

Județele Olt și Romanați, prin poziția lor strategică, au contribuit la susținerea efortului uman și economic impus de campania pentru Războiul de Independență din 1877-1878. Peste 5000 de oameni s-au înrolat în Regimentul 3 Dorobanți, Escadroanele 3 Romanați și 4 Olt din Regimentul 1 Călărași și Batalionul de Miliție. Slătinenii au participat cu Regimentului 3 Dorobanți la luptele de la Canapa, Lom-Palanca, Smârdan și Belogratic.

Locuitorii Oltului au sprijinit mișcarea memorandistă, prin înființarea în ianuarie 1891 la Slatina a Ligii pentru Unitatea Culturală a Tuturor Românilor - Secția Olt, prima filială provincială din țară cu sediul la gimnaziul Radu Greceanu.

În timpul primului război mondial, populația județului Olt, a opus o dârza rezistență ocupantului, zeci de mii de ostași olteni jertfându-și viața pentru realizarea României Mari.

În perioada interbelică, activitatea economică preponderentă este agricultura, procesul de industrializare fiind foarte lent.

Slatina, reședința județului, cu o populație stabilă în 2011 de 63.524 locuitori, a fost pentru prima dată atestată documentar în Hrisovul în limba latină din 20 ianuarie 1368, prin care Vladislav I Vlaicu, Domnul Țării Românești scutește negustorii brașoveni de plata unor vămi precum cea de la Slatina. Vechi centru comercial și vamal, Slatina a cunoscut o dezvoltare alertă abia după înființarea uzinei de aluminiu, în anii '60.

În Corabia, industria locală s-a dezvoltat în domeniul prelucrării pieilor, a firelor și fibrelor sintetice, a producției de zahăr.

Drăgănești - Olt este un renumit centru viticol cu un potențial agricol important.

Potcoava a fost reședință plasă și apoi de raion (înființat la 1 ianuarie 1956), până în 1965. Localitatea s-a dezvoltat în ultimii ani datorită zăcămintelor de țiței și gaze.





UNIUNEA EUROPEANĂ



Programul Operațional Capacitate Administrativă
Competența face diferența!



Instrumente Structurale
2014-2020

4. Demografie

Din punct de vedere demografic, la recensământul din 2011 județul Olt avea o populație de 436.400 locuitori, dar la recensământul din 2021 se poate observa ca a pierdut peste 50000 de persoane.

Primele date provizorii ale Recensământului Populației și Locuințelor runda 2021 (RPL2021) prezentate la finele anului 2022, conform calendarului de diseminare, sunt: - populația rezidentă a României = 19.053,8 mii persoane (19.053.815 persoane), din care:

- 9.808,3 mii (reprezentând 51,5%) de sex feminin și
- 9.941,2 mii (reprezentând 52,2%) în mediul urban.

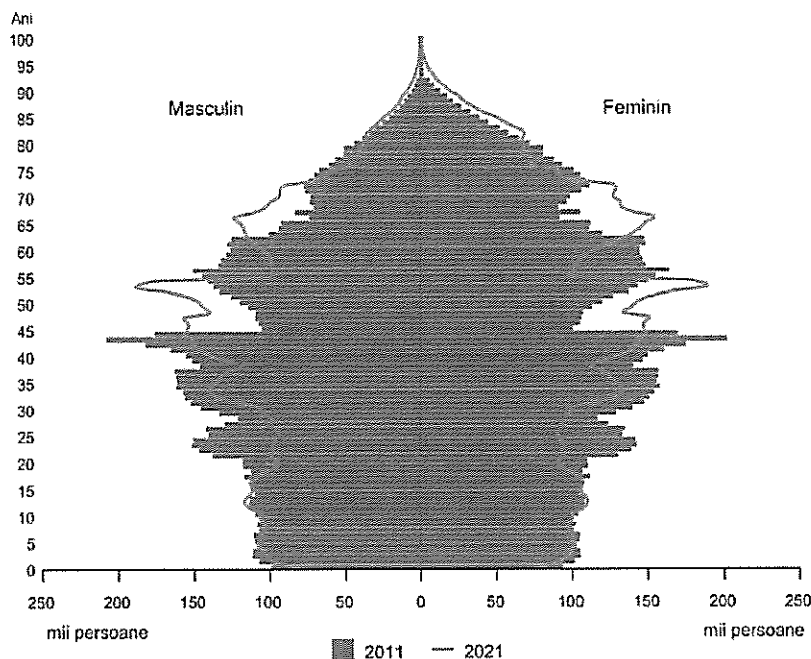


Figura nr.1 Piramida vârștelor

Procesul de îmbătrânire demografică s-a adâncit, comparativ cu 10 ani în urmă (recensământul din 2011 - RPL2011), remarcându-se creșterea ponderii populației vârstnice (de 65 ani și peste). Indicele de îmbătrânire demografică s-a depreciat cu aproape 20 de puncte procentuale, crescând la 121,2 persoane vârstnice la 100 persoane tinere (RPL 2021) comparativ cu 101,8 (RPL2011).

Deși numărul tinerilor (sub 15 ani) a scăzut cu 115,7 mii persoane, ponderea lor în





UNIUNEA EUROPEANĂ

Instrumente Structurale
2014-2020

total populație a urcat ușor la 16,1% (față de 15,9% la RPL2011), în timp ce ponderea populației de 65 ani și peste în total populație a înregistrat o creștere cu aproape jumătate de milion de persoane, respectiv cu 3,5 puncte procentuale (de la 16,1% la RPL2011 la 19,6% la RPL2021). Astfel, raportul de dependență demografică a crescut în decurs de un deceniu de la 47,0 (RPL2011) la 55,5 persoane tinere și vârstnice la 100 persoane adulte (la RPL2021).

Față de populația țintă estimată pentru momentul de referință al recensământului, respectiv 1 decembrie 2021, populația rezidentă provizorie este mai mare cu numai 30 mii persoane (respectiv cu numai 0,2% mai mult).

Față de populația rezidentă înregistrată la recensământul precedent (RPL2011), România a pierdut 1,1 milioane locuitori (1067,8 mii persoane). Din 42 de județe (inclusiv municipiul București), 39 au pierdut din numărul de locuitori. Excepțiile le constituie județul Ilfov care a câștigat 153,9 mii persoane, dar și județele Bistrița-Năsăud și Suceava care au câștigat 9,8, respectiv 7,7 mii locuitori. În valori relative, cele mai mari reduceri de populație le-au înregistrat județele Caraș-Severin (-16,6%, respectiv cu 49,0 mii persoane mai puțin) și Teleorman (-14,9%, respectiv cu 56,6 mii persoane mai puțin). În valori absolute, municipiul București a înregistrat cea mai mare pierdere de populație, de 166,4 mii persoane (-8,8%), urmat de județele Prahova (-67,8 mii, reprezentând 8,9 %) și Dolj (-61,1 mii, reprezentând 9,3%).

JUDEȚUL	POPULAȚIA LA RECENSĂMÎNTELE DIN:							
	25 ianuarie 1948	21 februarie 1956	15 martie 1966	5 ianuarie 1977	7 ianuarie 1992	18 martie 2002	20 octombrie 2011	1 Decembrie 2021
OLT	442442	458982	476513	518804	523291	489274	436400	383280
MUNICIPII ȘI ORAȘE	47928	53643	68566	122603	205016	186542	170554	-
COMUNE	394514	405339	407947	396201	318275	302732	265846	-

SURSA: IISSE OLT

Structura populației rezidente pe stări civile

Aproape jumătate din populația rezidentă (47,9%) cuprinde persoane care au starea civilă legală de căsătorit(ă). Sunt căsătoriți 4.495,5 mii bărbați și 4.629,7 mii femei. Două persoane din 5 nu au fost niciodată căsătorite, iar persoanele văduve reprezintă 5,2% din totalul populației rezidente.

Proiect cofinanțat din Fondul Social European prin
Programul Operațional Capacitate Administrativă 2014-2022
www.poca.ro





Populația stabilă pe sexe după starea civilă:

Județul	Populați a stabilă	STAREA CIVILĂ LEGALĂ					Informație nedisponibil ă	Starea civilă de fapt - Persoane care trăiesc în uniune consensuală
		Necasătorit-ă	Casătorit-ă	Vaduv-ă	Divortat-ă			
OLT	436400	153025	221785	48074	13392	124	10750	
Masculin	214285	87977	110412	9664	6164	68	5375	
Feminin	222115	65048	111373	38410	7228	56	5375	

Sursa: INSSE OLT - RECENSĂMÂNT 2011

Structura etnică și confesională a populației rezidente a României

La RPL2021, înregistrarea etniei, limbii materne și a religiei s-a făcut pe baza liberei declarații a persoanelor recensate. Pentru persoanele care au refuzat să declare aceste trei caracteristici, precum și pentru persoanele pentru care informațiile au fost colectate indirect din surse administrative, informația nu este disponibilă pentru aceste trei caracteristici. Ca urmare, structurile prezentate în continuare pentru cele 3 caracteristici etno-culturale sunt calculate în funcție de numărul total de persoane care și-au declarat etnia, limba maternă și respectiv religia și nu în funcție de numărul total al populației rezidente.

Informația privind etnia a fost disponibilă pentru 16.568,9 mii persoane (din totalul celor 19.053,8 mii persoane care formează populația rezidentă a României). S-au declarat români 14.801,4 mii persoane (89,3%). Populația de etnie maghiară înregistrată la recensământ a fost de 1.002,2 mii persoane (6,0%), iar numărul celor care s-au declarat romi a fost de 569,5 mii persoane (3,4%). Grupurile etnice pentru care s-a înregistrat un număr de persoane de peste 20 mii sunt: ucraineni (45,8 mii persoane), germani (22,9 mii persoane) și turci (20,9 mii persoane).

Potrivit liberei declarații a celor 16.551,4 mii persoane care au declarat limba maternă, structura populației după limba maternă se prezintă astfel: pentru 91,6% limba română reprezintă prima limbă vorbită în mod obișnuit în familie în perioada copilăriei, iar în cazul a 6,3% dintre persoane limba maghiară reprezintă limba maternă; limba romani a reprezentat limba maternă pentru 1,2%, iar limba ucraineană pentru 0,2% din totalul populației rezidente pentru care această informație a fost disponibilă.





Structura confesională a fost declarată de 16.397,3 mii persoane din totalul populației rezidente și arată că 85,3% dintre persoanele care au declarat religia sunt de religie ortodoxă; 4,5% s-au declarat de religie romano-catolică, 3,0% de religie reformată, iar 2,5% pentecostală. Ponderi între 0,4% - 0,8% au înregistrat următoarele religii: greco-catolică (0,7%), baptistă (0,6%), iar adventistă de ziua a șaptea și musulmană câte 0,4%. S-au declarat „fără religie” sau atei sau agnostici un procent de 0,9% din totalul populației.

Populația stabilă pe sexe, după etnie:

Etnie	Populație stabilă	Masculin	Feminin
TOTAL	436.400	214.285	222.115
Români	400.089	196.939	203.150
Maghiari	66	29	37
Romi	9.504	4.772	4.732
Ucrainieni	5		5
Germani	11	6	5
Turci	27	19	8
Ruși - lipoveni	7	3	4
Sârbi	6	-	5
Bulgari	5	3	-
Italieni	19	10	9
Polonezi	6	4	-
Ceangăi	3	-	-
Macedoneni	4	-	3
Altă etnie	53	35	18
Informație nedisponibilă	26.588	12.458	14.130

Sursa: IINSSE OLT - RECENSĂMÂNT 2011

Structura după nivelul de instruire absolvit

Din totalul populației rezidente, 43,5% au nivel mediu de educație (postliceal, liceal, profesional sau tehnic de maiștri), 40,5% nivel scăzut (primar, gimnazial sau fără școală absolvită) și 16,0% nivel superior. La RPL2021 erau analfabete 143,6 mii persoane (față de 245,4 mii la RPL2011).





UNIUNEA EUROPEANĂ

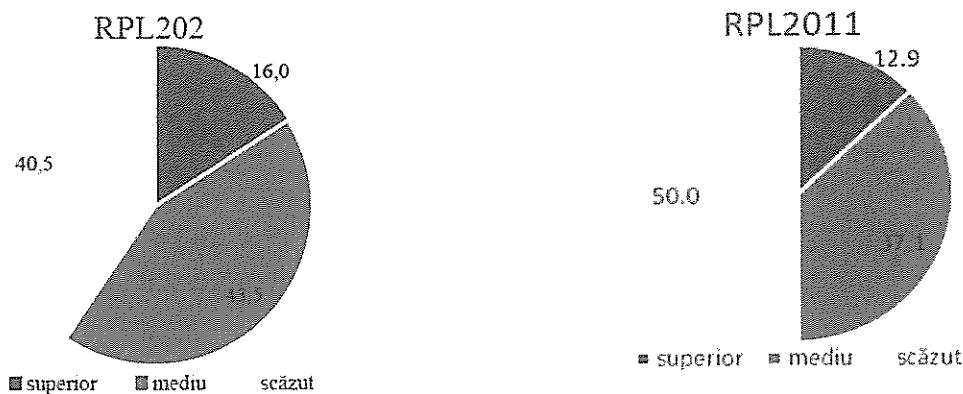


Programul Operațional Capacitate Administrativă
Competența face diferența!



Instrumente Structurale
2014-2020

Structura populației rezidente după nivelul de educație, la RPL2021 și RPL2011 (%)



5. Cadrul natural

Relief

Relieful județului Olt este format din câmpii și dealuri cu înălțimi reduse, fiind centrat pe valea inferioară a râului Olt.

Zona de dealuri, ce aparțin Podișului Getic și care ocupă o treime din suprafața județului, este întâlnită de la limita de nord până în apropierea orașului Slatina.

La sud de orașul Slatina, până la fluviul Dunărea, se desfășoară o parte a Câmpiei Române, cu următoarele subunități de câmpie - Câmpia Romanaților, Câmpia Boianului, Câmpia Burnazului.

Altitudinea reliefului coboară de la Vitomirești, către Dunăre, până la Corabia. Valea Dunării, orientată este-vest, domină malul românesc și prezintă terase întinse.

Teresele Oltului, care este o adevărată axă a teritoriului județului, se remarcă prin întinderimari pe partea dreaptă a văii, începând din nordul județului până la Dunăre și până la Drăgănești pe partea stângă, unde sunt bine dezvoltate terasele înalte: Coteana - 80-90m și Slatina - 50-60m.

Clima

Aspectul climatic este temperat continental, cu o nuanță mai umedă în partea de nord și mai aridă în partea de sud. Valoarea medie anuală a temperaturii aerului oscilează în jurul valorii de 10°C.

În ultimul timp se constată o perturbare a limitelor anotimpurilor, determinată de





UNIUNEA EUROPEANĂ



Programul Operațional Capacitate Administrativă
Competența face diferența!



Instrumente Structurale
2014-2020

modificările climei globale.

Temperatura are o medie anuală de 11,2°C - Corabia, 11,3°C - Caracal, 10,9°C - Slatina și 9,8°C în nordul județului.

Mediile multianuale sunt de 11,2°C în zona sudică și scad până la 9,8°C în zona dealurilor joase.

Fenomenul de îngheț se manifestă în sezonul de iarnă, dar circa 200-210 zile/an nu se produce îngheț.

Nebulozitatea și durata de strălucire a soarelui, dependente direct de circulația locală a atmosferei și de configurația reliefului, variază diurn și sezonier.

Precipitațiile atmosferice pe teritoriul județului Olt variază de la nord la sud, datorită configurației reliefului precum și, lunar și sezonier. Aici, cantitățile medii de precipitații variază este de circa 500mm/an cu minime la Vădastra 453mm și maxime la Oporelu 60mm. Caracterul torential este reflectat de cantitatea de precipitații în 24 ore (de ex. în anul 2005 au fost 298 l/mp la Văleni în 51 ore, 199,5 l/mp la Potcoava în 52 ore).

Vânturile, au direcție predominantă vestică și nord-vestică, iar în anotimpul de primăvară și toamnă se manifestă și circulație sudică. Vânturile dominante sunt crivățul și austrul, având o viteză medie de 2-5 m/s.

Hidrografia

Teritoriul județului Olt este traversat de două cursuri mari de apă: fluviul Dunărea și râul Olt. Acestora li se adaugă și râul Vedea, cu afluentul său Plapcea, pe o mică distanță și cursul superior al râului Calmațui.

Fluviul Dunărea curge pe teritoriul județului pe o lungime de 47 km, constituind granița naturală cu Bulgaria.

Râul Olt străbate județul pe o lungime de 145 km pe direcția nord-sud se varsă în fluviul Dunărea. Râul Olt primește ca afluenți principali: pe dreapta râul Olteț, iar pe stânga câteva râuri cu debit foarte mic cum sunt: Tesluiul, Dârjovul.

Apele freatice apar în diferite formațiuni geologice, care le determină caracteristicile: în structurile piemontane sunt insuficiente, iar la campie ceva mai bogate.

Lacurile au origine diferită, majoritatea celor naturale fiind formate în croturi. Pe





UNIUNEA EUROPEANĂ



Programul Operațional Capacitate Administrativă
Competența face diferența!



Instrumente Structurale
2014-2020

teritoriul județului Olt se afla 62 lacuri de acumulare. Dintre lacurile antropice, utilizate în scopuri variate, reprezentative sunt acumularea Strejeni, Izbiceni etc.

Flora - Fauna - Rezervații naturale

Flora și fauna respectă zonalitatea geografică impusă de latitudine. Vegetația naturală este fragmentată de vegetația de cultura și pajiști stepizate.

Pădurile de stejărete ocupă podurile interfluviale și câteva areale din zona dealurilor piemontane unde apar și amestecuri. Inserțiile în pădurile de stejar cu alte foioase sunt reprezentate de - paltin, carpen, tei ulm.

Terenurile defrișate sunt ocupate de pajiști stepizate secundare și terenuri agricole.

Pădurile de gorun, stejar, cer și gârniță ocupă teritoriile în zona de nord-est și sunt asociate cu jugastru, tei și ulm.

Vegetația intrazonală apare în luncile râurilor, în apropierea lacurilor, pe terenuri mlăștinoase și este reprezentată de plop, salcie, stuf, papură, rogoz, specii higrofile. La acestea se adaugă plantele ruderales.

Fauna cuprinde elemente caracteristice zonei de vegetație.

Zona forestieră este populată cu căprioara, mistrețul, vulpea dintre mamifere; acestora li se alătură veverița.

Păsările semnificative sunt fazan, potârniche, prepeliță, gărlită, rațe, găște, becațina, sitar de pădure, lișița, sturz, porumbel sălbatic, turturica, nagâț, ciocârlie, cormoran mare etc.

Arealele puternic antropizate și înlocuite cu culturi agricole sunt populate cu rozătoare, insecte, numeroase specii de păsări.

Apele curgătoare reprezintă habitatul pentru câteva specii de pești - crap, caras, somn, știuca, șalău etc.

Ariile protejate existente pe teritoriul județului Olt au fost înființate pentru:

- protecția elementelor de floră, fauna și habitate;
- protecția speciilor de păsări sălbatice.





UNIUNEA EUROPEANĂ



Programul Operațional Capacitate Administrativă
Competența face diferență!



Instrumente Structurale
2014-2022

Arii protejate de interes local declarate în baza Deciziei nr. 5/1995 a Consiliului Județean Olt:

- Aria protejată Seca - Optășani, cu suprafața de 136,8 ha;
- Rezervația de arborete Poboru, cu suprafața de 100,4 ha;
- Rezervația de bujori a Academiei cu suprafața de 54ha;
- Pădurea Branîștea Catârilor cu suprafața de 300 ha;
- Casa Pădurii din Pădurea Potelu cu suprafața de 1,5 ha;
- Pădurea de plop Frunzaru - din păcate aceasta a fost retrocedată și defrișată deproprietari;
- Pădurea Topana cu suprafața de 121 ha.

Ariile naturale protejate de interes național, declarate pentru protecția elementelor de floră, fauna și habitate sunt din categoria III „monumente ale naturii”, IV „rezervații naturale” și ariile de protecție specială avifaunistică IUCN (Uniunea Internațională pentru Conservarea Naturii) și au fost declarate prin Lege 5/2000 și HG 2151/2004, în această categorie intrând:

- Aria protejată Seca - Optășani, cu suprafața de 136,8 ha, pentru protecția arboretului de garniță;
- Rezervația de arborete Poboru, cu suprafața de 100,4 ha, pentru protecția arboretului de gârniță;
- Rezervația de bujori a Academiei cu suprafața de 54ha pentru protecția speciei bujorul românesc;
- Pădurea Branîștea Catârilor cu suprafața de 300 ha, pentru protecția stejarului pufos;

Casa Pădurii din Pădurea Potelu cu suprafața de 1,5 ha pentru protecția a 3 stejari seculari cu vârsta de peste 400 ani;

- Rezervația naturală Valea Oltețului cu suprafața de 900 ha pentru protecția speciei de pește nisipar;

Proiect cofinanțat din Fondul Social European prin
Programul Operațional Capacitate Administrativă 2014-2022
www.poca.ro





UNIUNEA EUROPEANĂ



Programul Operațional Capacitate Administrativă
Competența face diferență!



Instrumente Structurale
2014-2022

- Rezervația naturală Reșca cu suprafața de 50 ha pentru protecția speciei rădașca;
- Lacul Strejești - arie de protecție specială avifaunistică (SPA) cu suprafața de 2.378 ha pentru protecția lebedelor, raței roșii, lopătarului, chirelor etc;
- Lacul Slatina - arie de protecție specială avifaunistică (SPA) cu suprafața de 645 ha pentru protecția lebedelor, raței roșii, lopătarului, chirelor etc;
- Lacul Izbiceni - arie specială de protecție avifaunistică (SPA) cu suprafața de 1.095 ha pentru protecția lebedelor, raței roșii, lopătarului, chirelor etc;
- Iris - Malu Rosu - arie specială de protecție avifaunistică cu suprafața de 1.379 ha pentru protecția lebedelor, raței roșii, lopătarului, chirelor etc

Directiva Consiliului Europei 92/43 EEC referitoare la conservarea habitatelor naturale și a florei și faunei sălbatice - Directiva Habitate. În baza Directivei Habitate s-au desemnat SCI-uri (Sites of Community Importance - Situri de importanță comunitară), cele două tipuri de zone protejate contribuind la realizarea și coerența sistemului Natura 2000, precum și/sau la menținerea diversității biologice a regiunii sau regiunilor biogeografice respective.

În județul Olt au fost desemnate următoarele arii naturale protejate de interes comunitar:

- Seaca - Optășani suprafața - 2145,8 ha protecția a 2 habitate, 3 specii de insecte - croitorul mare, rădașca;
- Pădurea Reșca - Hotărani suprafața - 1651,8 ha pentru protecția a 4 tipuri de habitate;
- Pădurea Topana suprafața - 878,6 ha protecția a 2 habitate, 3

Proiect cofinanțat din Fondul Social European prin
Programul Operațional Capacitate Administrativă 2014-2022
www.poca.ro





UNIUNEA EUROPEANĂ



Programul Operațional Capacitate Administrativă
Competența face diferența!



Instrumente Structurale
2014-2020

- specii de insectecroitorul mare, radasca;
- Pădurea Vlădila suprafața - 414,0 ha pentru protecția stejarului brumariu;
 - Pădurea Studinița suprafața - 66,7 ha pentru protecția a doua habitate naturale;
 - Pădurea Branștea Catârilor suprafața - 295,7 ha pentru protecția unui habitat natural;
 - Pădurea Călugăreasca suprafața - 705,2 ha protecția a 2 habitate, 3 specii de insectecroitorul mare, rădașca;
 - Corabia - Turnu Măgurele suprafața - 2259 ha pe teritoriul județului Olt pentru protecția a 5 tipuri de habitate, 11 specii de pești printre care petrocul, dunărița, zvărluga etc;
 - Pădurea Saru suprafața - 7006,1 ha un tip de habitat și patru specii printre care și tritonul cu creastă;
 - Valea Oltețului suprafața - 1588,9 ha un tip de habitat și 7 specii de pești printre care țiparul, mamifere - liliacul mic cu potcoava și libelule;
 - Râul Vedea suprafața 1899,12 ha pe teritoriul județului Olt pentru protecția vidrei; Pădurea și lacul Stolnici 43 ha pe teritoriul județului Olt pentru protecția a 2 habitate naturale;
 - Platforma Cotmeana 80,1 ha pe teritoriul județului Olt, pentru protecția a 9 tipuri de habitate și 3 specii de insecte;
 - Râul Olt între Mărunței și Turnu Măgurele 6924,12 ha pe teritoriul județului Olt pentru protecția speciilor de pești petoc de nisip, a popândăului și a broaștei țestoase de apă dulce;
 - Coridorul Jiului 553,6 ha pe teritoriul județului Olt pentru protecția a 14 tipuri de habitate;
 - Dealurile Drăgășaniului 822,24 ha pe teritoriul județului Olt pentru protecția a 3 tipuri de habitate;
 - Valea Oltului Inferior 34 088,08 ha pe teritoriul județului Olt pentru protecția a 13 specii pe păsări sălbatice printre care barza,

Proiect cofinanțat din Fondul Social European prin
Programul Operațional Capacitate Administrativă 2014-2022
www.poca.ro





UNIUNEA EUROPEANĂ



Programul Operațional Capacitate Administrativă
Competența face diferența!



Instrumente Structurale
2014-2020

dumbrăveanca, pasărea ogorului etc;

- Confluența Olt Dunăre 6237,6 ha pe teritoriul județului Olt pentru protecția a 14 specii de păsări printre care stârc pitic, stârc de noapte, buhai de baltă, egreta albă;
- Nisipurile de la Dăbuleni 7992,29 ha pe teritoriul județului Olt, pentru protecția a 15 specii de păsări sălbatice;
- Pădurea Radomir 424,06 ha pe teritoriul județului Olt pentru protecția a 16 specii de păsări printre care presuri, sfrâncioci etc

Situri Ramsar:

- Confluența Olt Dunăre 6237,6 ha pe teritoriul județului Olt pentru conservarea a celor 167 specii de păsări salbatice și a zonelor umede existente.

Toate aceste zone protejate au ca scop conservarea a :

- 12 tipuri de habitate;
- 10 specii de plante;
- 4 specii de insecte;
- 8 specii de amfibieni;
- 8 specii de reptile;
- 12 specii de mamifere;
- 27 specii de pasări, toate specii de interes comunitar.

Bogația floristică și faunistică, la nivelul județului, cuprinde peste 471 specii de plante, 172 specii de pasari salbatice, 44 specii de mamifere.





UNIUNEA EUROPEANĂ



Programul Operațional Capacitate Administrativă
Competența face diferența!



Instrumente Structurale
2014-2020

6. Turism

Turismul reprezintă pentru România sectorul economic care dispune de un valoros potențial de dezvoltare, neexploatat încă suficient și care poate să devină o sursă de atracție atât pentru investitori cât și pentru turiștii străini.

Județul Olt, deși oferă o mare varietate de atracții și puncte de interes de la vestigiile istorice, monumente arhitectonice, la cunoașterea artei populare și practicarea vânătorii, nu este considerat destinație turistică importantă a României.

Turismul de croazieră și de agrement este specific județului Olt. Zone cu astfel de potențial turistic - în zona lacurilor de acumulare ale hidrocentralelor de la Arcești, Strejești, Ipotești, Drăgănești, Frunzaru-Rusănești.

O altă formă a turismului pentru vânătoare și pescuit. Direcția Silvică Slatina - gestionează 13 fonduri de vânătoare cu o suprafață totală de 111.391 hectare, din care productivă cinegetic -

107.296 hectare. În păduri și în rezervații pentru vânătoare - pădurile Reșca, Seaca, Brebeni, Teslui, Sarului, turiștilor vânători li se oferă posibilitatea de cazare în cabanele de vânătoare - Reșca și Seaca. Fondul piscicol oferă largi posibilități de practicare a pescuitului sportiv pe Dunăre

– unde predomină crapul, somnul, plătica, știuca, nisetru, morunul, scrumbia de Dunăre, pe lacurile din vestul Oltului sau pe iazurile naturale - Giucov, Potolu, Clocociov, Piscani, Rusciov.

Județul Olt, deține resurse turistice antropice cu potențial cultural istoric:

- Situri arheologice - urme ale culturii paleolitice Prundu-Dârjov de la Farcașele, Slătioara, Bugiulești;
- Situri arheologice - urme ale culturii neolitice Vădastra de la Vădastra și Sălcuța;
- Vestigiile geto-dacice de la Sucidava (satul Celei) și Arcidava;
- Vestigiile romane de la Sucidava și Romula (sat Reșca);

Proiect cofinanțat din Fondul Social European prin
Programul Operațional Capacitate Administrativă 2014-2022
www.poca.ro





Monumente istorice și de artă de factură religioasă de pe teritoriul județului Olt:

- Mănăstirea Clocociov - 1645;
- Schitul Strehareț - 1671;
- Mănăstirea Călui - 1516;
- Mănăstirea Brâncoveni - 1640;
- Biserica Sfântul Gheorghe - 1877 - Slatina;
- Biserica Sfinții Arhangheli - 1512 - Slatina;
- Catedrala Ionașcu - Slatina;
- Biserica domnească Sfânta Treime - 1598- Caracal;
- Biserica Adormirea Maicii Domnului și Biserica de lemn din Leleasca - 1839;
- Biserica Cuvioasa Paraschiva - secolul XVI - Iancu Jianu;




Manastirea Clocociov

Muzee și case istorice:

- Muzeul Județean - Slatina;
- Muzeul de Istorie - Caracal;
- Muzeele sătești - Orlea, Vădastra, Stoicânești;
- Casa memorială Iancu Jianu;
- Complexul memorial Nicolae Titulescu;

Potențialul agroturistic din județ se remarcă în zonele rurale unde s-au păstrat tradițiile populare, existând condiții de găzduire a potențialilor turiști - zonele Vitomirești, Vădastra, Ianca, Oboga.



UNIUNEA EUROPEANĂ




Programul Operațional Capacitate Administrativă
Competența face diferența!



Instrumente Structurale
2014-2020

2.2. Situația actuală a sistemului socio-economic și a capitalului natural al Comunei FĂRÇAȘELE.



STEMA comunei Fărcașele, județul Olt / Hotărâre 697/2011

În temeiul art. 108 din Constituția României, republicată, și al art. 10 alin. 2 din Legea nr.102/1992 privind stema țării și sigiliul statului,
Guvernul României adoptă prezenta hotărâre.

Articol unic. -

Se aprobă stemele comunelor Fărcașele și Izbiceni, județul Olt.

ANEXA Nr. 1.1

Descrierea stemei

Stema comunei Fărcașele, potrivit anexei nr. 1.1, se compune dintr-un scut triunghiular albastru, cu marginile rotunjite, tăiat de o fascie ondulată, de argint.

În partea superioară se află 4 spice de grâu de aur, așezate în pal.

În vârful scutului se află un turn de argint cu două ferestre negre și o poartă arcuită neagră. Scutul este trimbrat de o coroană murală de argint cu un turn crenelat.

Semnificațiile elementelor însumate

Cele 4 spice de grâu semnifică numărul satelor localității și ocupația de bază a locuitorilor, *agricultura*.

Fascia ondulată reprezintă râul Olt, care străbate localitatea.

Construcția face referire la turnul din satul Hotărani, ridicat în secolul al XVII-lea, cu scopul de a veghea Valea Oltului.

Coroana murală cu un turn crenelat semnifică faptul că localitatea are rangul de comună.





UNIUNEA EUROPEANĂ

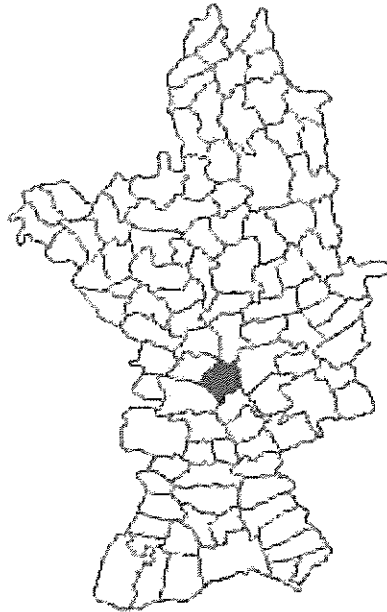


Programul Operațional Capacitate Administrativă
Competența face diferența!



Instrumente Structurale
2014-2020

1. Localizare, accesibilitate și structură administrativă



Comuna Fărcașele este situată în partea de centrală a județului Olt. Coordonatele geografice ale comunei sunt - amplasare pe paralela 44°08'50" latitudine nordică și pe meridianul de 24°26'19" longitudine estică.

Comuna Fărcașele se află la o distanță de 41 km de reședința de județ - Municipiul Slatina, la 13 km de Municipiul Caracal, 41 km de orașul Balș și la 12 km de orașul Drăgănești-Olt.

Teritoriul comunei Fărcașele se întinde pe o suprafață de 4.738 ha, făcând parte din categoria comunelor cu o suprafață mică-mijlocie și cuprinde patru sate componente - Fărcașele, Fărcașu de Jos, Ghimpați, Hotărani.

Conform datelor de la recensământul din 2011, comuna Fărcașele avea o populație de 4.683 locuitori și se încadrează în grupa comunelor de mărime mijlocie - până în 5.000 locuitori.

Comuna Fărcașele se învecinează cu:

- Comuna Dobrosloveni, în partea de nord-vest;
- Râul Olt- Orașul Drăgănești-Olt, în partea de est;
- Comuna Stoenești, în partea de sud-vest;
- Comuna Mărunței, în partea de nord;

Proiect cofinanțat din Fondul Social European prin
Programul Operațional Capacitate Administrativă 2014-2022
www.poca.ro





UNIUNEA EUROPEANĂ



Programul Operațional Capacitate Administrativă
Competența face diferența!



Instrumente Structurale
2014-2022

➤ Municipiul Caracal, în partea de sud-vest Principalele căi de acces

către comuna Fărcașele:

- DJ 642
- DC 120 A
- DC 111
- DN 6/E 70

Distanța către Municipiile Slatina, Caracal și orașele din județul Olt:

- Slatina - 41 km;
- Caracal - 13 km;
- Corabia - 52 km;
- Balș - 41 km;
- Scornicești - 67 km;
- Drăgănești -Olt - 13 km;
- Piatra - Olt - 33 km;
- Potcoava - 20 km;

Distanța către orașe ale țării:

- Craiova - 66 km;
- București - 167 km;
- Pitești - 112 km;
- Constanța - 392 km;
- Tulcea - 449 km;
- Buzău - 286 km;
- Iași - 559 km;
- Suceava - 609 km;
- Satu Mare - 563 km;
- Timișoara - 405 km;
- Oradea - 553 km;
- Brașov - 247 km;
- Sibiu - 217 km;

Comuna Fărcașele dispune de conexiune feroviară directă - Halta Fărcașele.





UNIUNEA EUROPEANĂ



2. Descrierea cadrului natural al comunei

Relief

Comuna Fărcașele este situată în partea centrală a județului Olt, în Câmpia Română, pe malulstrâng al râului Olt.

Teritoriul comunei Fărcașele are o suprafață de 4.738 ha făcând parte din categoria comunelor cu suprafață mică-mijlocie.

Din punct de vedere geografic teritoriul comunei aparține Câmpiei Române - Câmpia Caracalului - terasa Hotărani. Relieful comunei cuprinde șes de luncă spre Olt iar spre nord- est întâlnim șesul cu terase în trepte.

Câmpia Romanați este formată dintr-un câmp relativ neted, ce se inclină ușor spre sud - est (Câmpul Leu - Rotunda) și din terasele Oltului și Dunării (Câmpia Caracalului), ce cad în trepte spre est și sud. În partea de nord-est prezintă o fragmentare accentuată, creată de văile Tesluiului și Oltului, văi cu terase bine individualizate. Terasa Dunării delimitează, pe aliniamentul localităților Ianca, Grojdibodu, Orlea, Corabia, Giuvărăști, Tia Mare, etc, luncile joase, adevărate șesuri aluviale ale Dunării (8 - 9 kilometri lățime în dreptul localității Ianca) și Oltului (5 - 6 kilometri lățime).

Câmpul este presărat cu gorgane și mici zone depresionare în care apa stagnează în perioadele cu precipitații abundente.





UNIUNEA EUROPEANĂ

Solurile



Programul Operațional Capacitate Administrativă
Competența face diferență!



Instrumente Structurale
2014-2022

Teritoriul comunei Fărcașele face parte din marea depresiune structurală care a apărut în mezozoicul superior, între munții Carpați și Balcani, odată cu înălțarea acestora, numită Depresiunea Getică. Există două mari faze, sau etape în evoluția geologică a acesteia: faza precuaternară, foarte lungă, în timp, până la sfârșitul pliocenului, de subsidență marină și lacustră și faza cuaternară, foarte scurtă în raport cu cea anterioară, dar mult mai importantă pentru morfologia acestei regiuni. Aceasta ține de la sfârșitul levantinelui până astăzi, timp în care întreaga Depresiune Getică devine uscat, fapt pentru care se mai numește faza continentală. Pe fundul mării care acoperea această vastă depresiune s-au depus în ultima parte a mezozoicului și în neozoic materiale rezultate prin eroziune. În felul acesta, fundamentul cristalin al depresiunii a fost acoperit cu o cuvertură groasă de formațiuni sedimentare (calcare, gresii, marne, argile, nisipuri, pietrișuri) așezate orizontal sau monoclinal, având caracteristicile unei structuri de platformă.

În faza continentală (cuaternară) ia naștere rețeaua hidrografică care constituie agentul morfogenetic cel mai important, sub acțiunea căruia se formează relieful acumulativ de terase, iar sub acțiunea vântului, ajutată de procesul deluviale locale, pe întinsul câmpiei se așterne treptat mantaua de loess, de depozite loessoide și de dune.

Din punct de vedere geologic, fundamentul este constituit dintr-o alternanță de depozite pelitice, argiloase, impermeabile, cu depozite detritice (pietrișuri și nisipuri) permeabile cu potențial acvifer, care aparțin pliocenului.

Depozitele de suprafață sunt depozite argiloase cu ușor caracter loessoid, prezente în zone de terasă și de deal și nisipuri cu pietriș în zona de luncă, care aparțin cuaternarului, pleistocen mediu și superior și holocenului.

Sub raport tectonic, această parte a județului Olt aparține zonei de vorland ce are ca fundament Platforma Moesia (Prebalcanică). Peste acest fundament eterogen și complex stă o cuvertură sedimentară, cu litologie și grosimi diferite.

Pe teritoriul comunei întâlnim o mare varietate de soluri, pornind de la cele aluviale și brune din văile înguste la solurile cultivate de la baza versanților. Pe terenurile situate în pantă, solurile au fost supuse unor slabe și moderate procese de eroziune eoliană.





UNIUNEA EUROPEANĂ



Programul Operațional Capacitate Administrativă
Competența face diferența!



Instrumente Structurale
2014-2020

Conform studiului agrochimic și pedologic de bonitare a terenurilor agricole, de pe teritoriul comunei Fărcașele, au fost constatate următoarele tipuri de soluri:

- Clasa protisoluri, cu următoarele tipuri de soluri - regosoluri și aluviosoluri, care din punct de vedere pedogenetic aparțin solurilor neevolute sau trunchiate;
- Clasa cambisoluri, cu eutricambisoluri, specifice solurilor de dealuri;
- Clasa luvisoluri, cu preluvisoluri și luvisoluri;
- Clasa pelisoluri, cu tipul vertisoluri;
- Clasa antrisoluri, cu tipul erodisoluri;

Clima

Pe teritoriul comunei Fărcașele clima este temperat - continentală moderată, caracterizată de variații mari de temperatură între vară și iarnă determinate de dominarea maselor de aer din estul continentului, mase ce aduc gerurile din timpul iernii și căldurile toride din timpul verii. Se înregistrează de asemenea influențe vestice dinspre Oceanul Atlantic și sudice dinspre Marea Mediterană.

Temperatura medie multianuală este de 11,2°C, cu media lunii ianuarie de -2,8°C și cea alunii iulie de 22,8°C. Temperatura maximă absolută este de 42°C și temperatura minimă absolută de -32°C.

Cantitatea anuală de precipitații este de 500 - 522 mm/m². Numărul anual al zilelor cu cer acoperit este de 120.

Poziția geografică a localității Fărcașele se încadrează în aceste valori și caracteristici climatice. De asemenea se manifestă fenomene meteo extreme, cum ar fi ger, viscol, polei, ceață în deosebi toamna și primavara, caniculă și secetă îndelungată.

Dacă se urmărește regimul eolian pe o perioadă îndelungată de timp, se observă că direcția predominantă a vântului este din N-E (crivățul) care are o frecvență medie de 13,6% și din vest și sud-vest (austrul) cu o frecvență medie de 11,9%. Crivățul bate iarna din direcția N-E și N, spulberând adesea zăpada provocând descoperirea semănăturilor de toamnă. Austrul este un vânt cald, secetos, care vara aduce arșiță dar și umezeală. Lunile în care bat frecvent vânturile sunt: februarie, aprilie, octombrie, decembrie. Viteza medie multianuală a vântului este de 2-5 m/s.

Temperatura maximă depășește 40 grade C. Temperatura minimă scade sub -15 /-





UNIUNEA EUROPEANĂ

20 grade



Programul Operațional Capacitate Administrativă
Competența face diferența!



Instrumente Structurale
2014-2020

A. Precipitațiile atmosferice sunt mai abundente primăvara și toamna, cantitatea de apă ajungând chiar la 60-80l/m². Verile sunt caracterizate prin secetă care nu de puține ori se prelungește până la căderea zăpezii. Iarna stratul de zapada are o durabilitate de 60-70 de zile și o grosime medie de 15-20 cm.


Grindina are o frecvență destul de mare. Perioada critică pentru grindină este în a doua jumătate a lunii iunie și începutul lunii iulie.


În concluzie, condițiile climatice din zona comunei Fărcașele au fost și sunt favorabile desfășurării activităților umane și implicit mediului de habitat.

Hidrografia

Teritoriul comunei Fărcașele face parte din bazinul hidrografic al Oltului. Teritoriul comunei este străbătut și de un afluent al Oltului - râul Teslui. Suprafața luciului de apă este de circa 630 ha și include o salbă de bălți și lacul amenajat prin intermediul barajului de la Drăgănești. Adâncimea pânzei de apă freatică variază în diferite zone. În funcție de natura depozitelor

variază și debitul și compoziția chimică a apei freatică adâncimea stratului freatic este cuprins între 0,5 m- 2 m.





UNIUNEA EUROPEANĂ

Floră - Faună



Programul Operațional Capacitate Administrativă
Competența face diferența!



Instrumente Structurale
2014-2020

Flora din zona comunei Fărcașele este caracteristică zonei de tranzit de la stepă la silvostepă, la care se adaugă vegetația de luncă, fiind alcătuită din pajști stepizate și culturi agricole.

Vegetația naturală cea mai răspândită este cea a plantelor segetale (buruieni de cultură) și a plantelor ruderaie (buruieni de pe terenuri virane). Majoritatea sunt elemente eurasiatice, o pondere importantă având-o cele cosmopolite.

Din punct de vedere al spectrului bioformelor, terofitele dețin majoritatea, urmate de hemicriptofite, iar din cel al formelor ecologice, se remarcă mezoxerofitele, dar și mezofitele.

Vegetația naturală (spontană) din zona Fărcașele se încadrează în asociația de silvostepă (pajiste alternând cu pădure).

Subzonei silvostepei îi corespund speciile lemnoase întâlnite în pădure, cum ar fi: stejar brumariu (*Quercus pedunculiflora*), stejar pufos (*Quercus pubescens*), stejar (*Quercus robur*), frasin (*Fraxinus angustifolia*), ulmul de câmp (*Ulmus minor*), jugastrul (*Acer campestre*), teiul alb (*Tilia tomentosa*), mărul pădureț (*Malus silvestris*), Cornul (*Cornus mas*), plopul alb (*Populus alba*), salcâmul (*Robinia pseudacacia*), păducelul (*Crataegus monogyna*), arinul negru (*Alnus glutinosa*). Dintre speciile lemnoase arbusti, fac parte: porumbarul (*Prunus spinosa*), lemnul câinesc (*Ligustrum vulgare*), macesul (*Rosa canina*), rasura (*Rosa gallica*) și salba moale (*Euonymus europaea*).

Alte specii ierboase sunt: paiusul (*Festuca valesiaca*), Sadina (*Chrysopogon grillus*), barboasa (*Bothriochloa ischaemum*), fragii de câmp (*Fragaria viridis*), untul vacii (*Orchis morio* ssp. *picta*), raritate în județul Olt, pochivnicul (*Asarum europaeum*), mierea ursului (*Pulmonaria officinalis*), urzica moarta (*Laminum maculatum*).

Vegetația de stepă cuprinde și ierburi ca: spinul vântului, colilia, rogozul, stânjenelul de baltă, limbarița. Întâlnim aici și diferiți arbuști: măceșul și porumbarul.

Pădurile, aflate în administrarea Ocolului Silvic Drăgănești-Olt - sunt formate din plop, salcie, frasin, salcâm.

Fauna cuprinde animale adaptate la condiții de secetă, animale rozatoare cum ar fi: șoarecele de câmp, hârciogul, popândaul, iepurele și șobolanul de câmp.

Fauna locală cuprinde păsări precum: prepelița, vulturul pleșuv de stepă,





UNIUNEA EUROPEANĂ



Programul Operațional Capacitate Administrativă
Competența face diferența!



Instrumente Structurale
2014-2020

potârnichea, fazanul, ciocârlia de câmp, heretele alb, sitarul și animale carnivore - dihorul și nevăstuica.

O pasăre cunoscută ca fiind vestitorul primăverii este barza alba (*Ciconia alba*). Apare pe aceste meleaguri în martie-aprilie, părăsindu-le la sfârșitul verii, când se îndreaptă spre Africa.

O altă pasăre ocrotita este corbul (*Corvus corax*).



Animalele mai frecvente fac parte din categoria rozătoarelor: *Cricetus cricetus* (hârciogul), *Microtus arvalis* (șoarecele de câmp), *Apodemus agrarius* (șobolanul de câmp), *Lepus europaeus* (iepurele de câmp), mustelide ca: *Mustella eversmarii* (dihorul de stepă), *Mustella nivalis* (nevăstuica), *Putorius putorius* (dihorul), precum și diverse specii de păsări: *Coturnix coturnix* (prepelița), *Melancorypha calandra* (ciocârlia de câmp), *Embricosia calandra* (presura sură),


Ciconia alba (barza), *Perdix perdix* (potârnichea) etc.

Reptilele sunt reprezentate de șopârla de câmp (*Lacerta agilis*), șarpele de casă (*Natrix natrix*), broasca țestoasă din Oltenia (*Testudo hermanni*), broasca țestoasă de lac (*Emys orbicularis*).

Dintre amfibienii amintim pe *Bufo viridis* - broasca râioasa verde, foarte folositoare datorita consumului mare de insecte si larvele acestora.

În ape se remarcă *Cyprinus carpio* (crapul), carasul (*Carassius carassius*), roșioara





UNIUNEA EUROPEANĂ



(*Scardivius erithrophthalmus*), plătica (*Abramis brama*), precum și unele specii de amfibieni și crustacee.

Date geologice

Din punct de vedere geologic, zona se caracterizează ca o suprafață unde se întâlnesc depozite aluvionare constituite din nisipuri fine sau grosiere, pietrișuri mărunte, mari și foarte mari, adevărate bolovanișuri, maluri și argile cu grosimi variabile, bine reprezentate.

Din punct de vedere geologic, teritoriul comunei Fărcașele aparține platformei Moesice, unde apar la zi depozite cuaternare, începând cu pleistocenul mediu.

În adâncime au fost interceptate de foraje și identificate în aflorimente prezente în zonele adiacente, depozite mai vechi din cuprinsul fundamental Platformei Moesice. Fundamentul cristalin de vârstă Proterozoic superior (Pts), cuprinde șisturi epimetamorfice cloritoase. Cuvertura debutează cu depozite detritice atribuite Ordovicianului și eventual unei părți a Cambrianului.

Conform studiilor stratigrafice au fost stabilite mai multe cicluri majore de sedimentare. Ciclul Ordovician – Carbonifer prezintă caracter predominant detritic, doar în Silurian și Devonianul inferior, în rest prezintă un caracter pelitic. Din Devonianul superior până în amurian, sedimentarea este predominant carbonatică (dolomitic calcaroasă cu nivele evaporitice), iar în restul carboniferului revine sedimentarea detritică cu episoade cărbunoase pe alocuri.

Grosimea depozitelor corespunzătoare acestui ciclu este variabilă.

Risc seismic

Din punct de vedere seismic, comuna Fărcașele se încadrează în zona de macroseismicitate $I = 71$ pe scara MSK, unde indicele 1 corespunde unei perioade medii de revenire de 50 ani, conform S.R.1100/1- 93.

Conform reglementării tehnice „Cod de proiectare seismică - Partea I - Prevederi de proiectare pentru clădiri, indicativ P100/1-2013, teritoriul prezintă o valoare de vârf a accelerației terenului, $a_g = 0.20$ g pentru cutremure cu intervalul mediu de recurență $IMR = 100$ ani și perioadă de control (colț) a spectrului de răspuns $T_c = 1.00$ sec.

Proiect cofinanțat din Fondul Social European prin
Programul Operațional Capacitate Administrativă 2014-2022
www.poca.ro





UNIUNEA EUROPEANĂ



Programul Operațional Capacitate Administrativă
Competența face diferența!



Instrumente Structurale
2014-2020

Zona este influențată de seismele mai puternice ce se produc în epicentrul de la curbura Carpaților (Vrancea) și a celor din Făgăraș. Cutremurele făgărășene, tipic polikinetic, au o durată lungă de manifestare, dar energie moderată. Forma Câmpiei Române, aspectul și adâncimea la care se afla fundamentul ei între Focsani și Zimnicea, influențează modul de propagare a undelor seismice care au epicentru în Carpații și Subcarpații de Curbură, imprimându-le o direcție de la nord-est spre nord-vest.

Risc de inundații

Comuna Fărcașele face parte din localitățile afectate de hazarde naturale cuprinse în legea 575, având drept cauze inundațiile.

Inundațiile ca urmare a revărsării râurilor, ploilor torențiale, deszăpezirii bruște se manifestă în zonele neamenajate ale afluenților cursurilor de apă și ale torenților, albiile minore neavând capacitate pentru debite mari. La acestea se adaugă podurile și podețele subdimensionate care determină blocarea cursurilor de apă, creșterea arboretului în albiile apelor, precum și depunerea pe maluri a deșeurilor.

Zonele cu pericol de inundații previzibile sunt cuprinse în harta cu zonele inundabile din planul de apărare împotriva inundațiilor și se pot datora ploilor abundente, Oltului și a afluenților acestuia și topirii bruște a zăpezii.

Un alt fenomen cauzat de apele pluviale, este reprezentat de băltirea acestora pentru perioade lungi de timp la nivelul câmpului cât și în zonele de meandre ale fostelor cursuri de apă.

Incendii de padure

Suprafața totală a fondului forestier din comuna Fărcașele este de circa 943 ha, compoziția pădurilor fiind de esențe moi și diverse esențe tari.

Zone împădurite reprezintă zone cu risc de producere a incendiilor, din următoarele motive:

- densitate ridicată de material combustibil solid (arbori, arbuști);
- posibilitatea ridicată de izbucnire a incendiilor datorită activității umane înregistrată în aceste zone;



Scurt istoric al comunei Fărcașele

Urmele locuirii umane de pe teritoriul comunei Fărcașele datează din paleoliticul inferior și mijlociu. Descoperirile arheologice, efectuate după scoaterea la suprafață a unei așchii paleolitice, făcută în anul 1953, cuprind - unelte paleolitice, cioplitoare și așchii de cremene carese încadrează în cultura de prund.




Alte descoperiri arheologice cuprind - un mormânt dublu neolitic, locuințe de suprafață din perioada epocii bronzului ce conțineau ceramică specifică culturii Coțofeni, vetre și locuințe cu ceramică din perioada epocii fierului.

În anul 1942 a fost descoperit pe teritoriul satului Fărcașul de Jos un tezaur de monede romane republicane ce a dus la descoperirea a trei așezări geto-dacice peste care se suprapun așezări daco-romane.

Perioada feudală este reprezentată prin cele trei așezări descoperite pe teritoriul comunei.

Din această perioadă datează ruinele Mănăstirii Sfinții Voievozi ce reprezintă un monument istoric și de arhitectură religioasă situate în satul Hotărani. Construită în anul 1588 de vornicul Mitrea și de jupănița Neaga, pe ruinele unui sat roman, suburbie a orașului antic Romula. Picturile murale interioare au fost executate în anul



UNIUNEA EUROPEANĂ
1840.




POCA
Programul Operațional Capacitate Administrativă
Competența face diferență!



Alături de biserica Sfinții Arhangheli Mihail și Gavril întâlnim Turnul din Hotărani a cărui dată de construcție este incertă. Se presupune ca a fost construit la începutul anilor 1700 și făcea parte din complexul monarhal local. Destinația lui era de a fi un turn de supraveghere a acestei zone dar se presupune că a fost folosit și drept cancelarie și arhivă a mănăstirii. Complexul monahal cuprindea mănăstirea, chiliile călugărilor, un cimitir. În cadrul acestei mănăstiri a funcționat și prima școală din satul Hotărani.

Hotărani

Prima atestare documentară a satului Hotărani datează din anul 1523. În acest an ajunge Domn al Țării Românești - Radu Bădică - 1523 - 1534. Mama acestuia era originară din satul Hotărani, fiind sora cu Neaga, soția marelui boier Pîrvu Craiovescu.



Un alt document din perioada 1532-1533, ne informează că Voievodul Vlad Vintilă, poruncește lui Stan din Hotărani să lase în pace satul Muscel ce aparținea Mănăstirii Bistrița.

Proiect cofinanțat din Fondul Social European prin
Programul Operațional Capacitate Administrativă 2014-2022
www.poca.ro





UNIUNEA EUROPEANĂ



Programul Operațional Capacitate Administrativă
Competența face diferența!



Instrumente Structurale
2014-2020

Din epitaful de pe frontispiciul mănăstirii din Hotărani, aflăm că aceasta a fost construită de jupân Mitrea Vornicu și soția sa Neaga, în anul 1588, având hramul “soborul îngerilor”. E asemenea aflăm că în anul 1708 este reparată, zugrăvită și a fost construită și o clopotniță de către jupân Matei Fălcoianu.

În urma reformei agrare din anul 1864, terenul mănăstirii a fost secularizat și împărțit în loturi ce au fost atribuite foștilor robi-țigani iar ce a rămas era în administrarea bisericii.

În anul 1863 administrator al moșiei mănăstirii era revoluționarul Radu Popa Șapcă. După această dată mănăstirea și zidurile acesteia încep să fie distruse de locuitorii satului care folosesc cărămida la construcția propriilor sate.

Fărcaș

Prima atestare documentară a satului Fărcaș datează din vremea lui Mihnea Turcitu din care

aflăm că în anul 1583, întărește dreptul de proprietate lui Ivan Postelnic Cociocodia în urma unei judecăți avute cu Pîrva din Fărcaș.

Istoria satului Fărcaș se crede că este mai veche de 1245, perioadă în care aceste ținuturi erau stăpânite de Voievozii Ioan și Farcaș, de la care se presupune că a fost luat numele.

Din lucrarea istoricului Dionisie Fotino - Istoria Daciei, publicată în anul 1818 la Viena aflăm informații despre Popa Stoica din Fărcaș, care a fost numit Agă și căpitan de pedestrimărie de către Mihai Viteazul. Popa Stoica în urma faptelor de arme va ajunge să fie dăruit de Mihai Viteazul cu moșia Fărcaș. Acesta a murit în timpul luptei de la Călugăreni - 1595. Până în anul 1911 proprietarii moșiei Fărcașul de Jos au păstrat un papuc al acestuia împreună cu diverse acte. Toate au fost distruse de un incendiu din anul 1916.

Un alt document ce atestă existența satului Fărcaș datează din anul 1583 - 3 septembrie. Prin acest act Mihnea Vodă întărește un act de vânzare în care apare și numele lui Pîrva din Fărcaș.

Teritoriul comunei este străbătut și de Drumul lui Traian sau Drumul de piatră ce pornește de la Celei și ajunge prin Valea Oltului la Alba Iulia.

Proiect cofinanțat din Fondul Social European prin
Programul Operațional Capacitate Administrativă 2014-2022
www.poca.ro





UNIUNEA EUROPEANĂ

Programul Operațional Capacitate Administrativă
Competența face diferența!Instrumente Structurale
2014-2023

Pe teritoriul actual al comunei Fărcașele, au existat patru moșii - moșia Fărcașului de Jos

- aflată în proprietatea urmașilor familiei boierești Fărcășanu, moșia cătunașilor
- aflată în proprietatea C Angelescu, moșia lui Costache Vlădoianu situată în Farcașul de Sus și moșia lui Iorgu Fărcășanu.

Din informațiile existente, satele ce formează comuna Fărcașele au fost sate de clăcași - Fărcașu de Jos, Fărcașul de Sus, Hotărani, Ghimpați, Țigănia - din robii ai mănăstirii.

3. Analiza situației curente a localității Fărcașele


1. Suprafața și structura administrativă

Suprafața comunei Fărcașele este de 4.738 ha, fiind împărțită astfel:

Destinație	Suprafață - ha
TOTAL	4738
Intravilan	315
Extravilan	4423
Teren agricol	2835
Teren arabil	2623
Pășuni	127
Fânețe	-
Păduri	943
Livezi și pepiniere pomicole	-
Vii și pepiniere viticole	85
Luciu de apă (bălți)	630
Suprafața ocupată de construcții	210
Căi de comunicații și căi ferate	94
Terenuri degradate și neproductive	26
Terenuri neagricole	1903

Sursa: Registrul Agricol - Primăria Fărcașele-2023





UNIUNEA EUROPEANĂ



POCA
Programul Operațional Capacitate Administrativă
Competența face diferența!

Instrumente Structurale
2014-2020

Organizarea administrativ - teritorială a comunei Fărcașele, Județul
Olt:

Fărcașele	Sat reședință de comună
Fărcașul de Jos	Sat component
Ghimpați	Sat component
Hotărani	Sat component




Suprafața fondului funciar, după modul de folosință:

		-ha-			
	Forme de proprietate	Anul 199 0	Anul 201 2	Anul 201 3	Anul 201 4
Total	Total	4.83 9	4.83 9	4.83 9	4.73 8
	Proprietate privată	-	3.09 2	3.09 2	3.09 9
Agricolă	Total	2.92 0	2.83 5	2.83 6	2.83 5
	Proprietate privată	-	2.81 9	2.81 9	2.81 9
Arabilă	Total	2.70 8	2.62 3	2.62 4	2.62 3
	Proprietate privată	-	2.61 6	2.61 6	2.61 6
Pășuni	Total	190	127	127	127
	Proprietate privată	118	118	118	118
Vii și pepiniere viticole	Total	20	85	85	85
	Proprietate privată	-	85	85	85
Livezi și pepiniere pomicole	Total	2	-	-	-
	Proprietate privată	-	-	-	-
Păduri /vegetație forestieră	Total	-	2.00 4	2.00 3	1.90 3
	Proprietate privată	-	273	273	280

Proiect cofinanțat din Fondul Social European prin
Programul Operațional Capacitate Administrativă 2014-2022
www.poca.ro





UNIUNEA EUROPEANĂ



POCA
Programul Operațional Capacitate Administrativă
Competența face diferența!



Instrumente Structurale
2014-2020

Ocupată cu ape, bălți	Total	-	982	982	943
	Propietate privată	-	45	45	52
Ocupată cu construcții	Total	-	692	691	630
	Propietate privată	-	41	41	41
Căi de comunicații și căi ferate	Total	-	94	94	94
	Propietate privată	-	44	44	44
Terenuri degradate și neproductive	Total	-	26	26	26
	Propietate privată	-	25	25	25

Sursa: Insee -Baze tempo-



2. Demografie

Populație

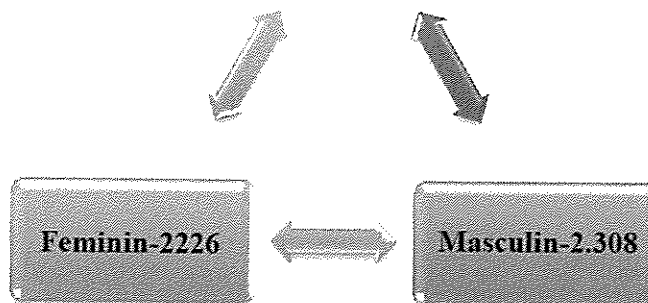
Conform datelor de la Institutul Național de Statistică, comuna Fărcașele avea la nivelul anului 2011 o populație stabilă de 4.683 locuitori, dintre care 2.350 persoane de sex masculin și 2.333 persoane de sex feminin.

În comparație cu datele din recensământul din 2002, populația comunei Fărcașele a scăzut de la 5.076 locuitori la 4.683 locuitori în anul 2011, iar la ultimul recensământ din 2021 a continuat să scada până la 4534 de locuitori.

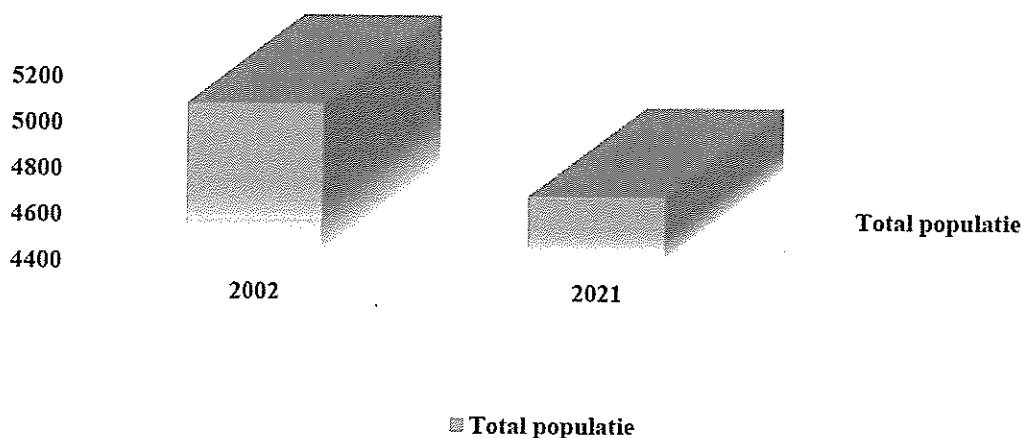
4.534
locuitori

Proiect cofinanțat din Fondul Social European prin
Programul Operațional Capacitate Administrativă 2014-2022
www.poca.ro





TOTAL POPULAȚIE - RECENSĂMÂNT 2002/2021




Evoluția numărului locuitorilor comunei Fărcașele: 1 Ianuarie 1992-2023

	1992	2001	2011	2012	2013	2014	2015	2016	2017	2018	2019	2020	2021	2022	2023
Total	5287	4972	4951	4919	4883	4854	4844	4828	4798	4775	4762	4743	4692	4615	4534
Masculin	2685	2504	2495	2478	2455	2434	2434	2437	2434	2431	2433	2422	2384	2342	2308
Feminin	2602	2468	2456	2441	2428	2420	2410	2391	2364	2344	2329	2321	2308	2273	2226

Sursa: Inne- Baze tempo

Proiect cofinanțat din Fondul Social European prin
 Programul Operațional Capacitate Administrativă 2014-2022
www.poca.ro





UNIUNEA EUROPEANĂ

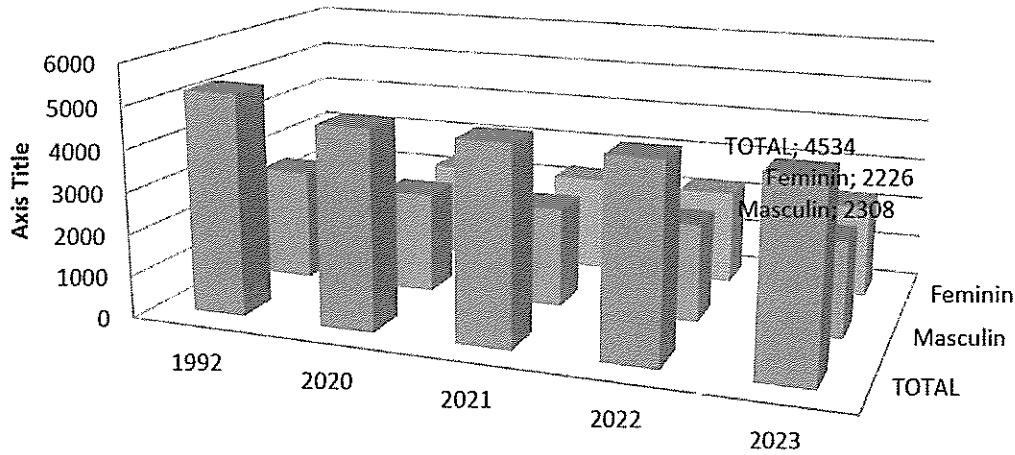


POCA
Programul Operațional Capacitate Administrativă
Competența face diferența!



Instrumente Structurale
2014-2020

Evoluție număr locuitori - 1992 - 2020/2023



Sursa: Inns




Populația Comunei Fărcașele - după domiciliu, pe sexe și grupe de vârstă: 2011 - 2021

Total	Total	Masculin	Masculin	Femini	Femini	Categorie de vârstă
2011	2021	2011	2021	n	n	
4951	4692	2495	2384	2456	2308	
290	221	150	98	140	123	Sub 5 ani
236	205	119	102	117	103	5 - 9 ani
341	280	171	145	170	135	10 - 14 ani
361	235	183	126	178	109	15 - 19 ani
409	332	212	174	197	158	20 - 24 ani
323	315	168	166	155	149	25 - 29 ani

Proiect cofinanțat din Fondul Social European prin
Programul Operațional Capacitate Administrativă 2014-2022

www.poca.ro





UNIUNEA EUROPEANĂ



Programul Operațional Capacitate Administrativă
Competența face diferență!



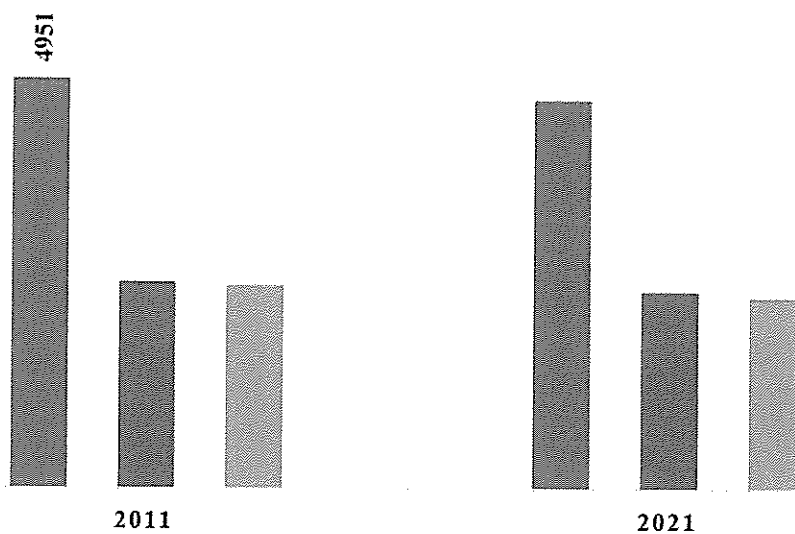
Instrumente Structurale
2014-2020

392	382	216	213	176	169	30 - 34 ani
413	288	217	149	196	139	35 - 39 ani
430	377	251	212	179	165	40 - 44 ani
218	410	131	214	87	196	45 - 49 ani
270	410	149	229	121	181	50 - 54 ani
233	214	107	123	126	91	55 - 59 ani
306	252	149	133	157	119	60 - 64 ani
239	197	108	85	131	112	65 - 69 ani
225	242	87	107	138	135	70 - 74 ani
144	157	41	56	103	101	75 - 79 ani
85	115	27	39	58	76	80 - 84 ani
36	60	9	13	27	47	85 ani și peste

Sursa: Insee - Recensământ 2020- Baze tempo

EVOLUȚIE POPULAȚIE - 2011-2021

■ Total populație ■ Masculin ■ Feminin



Proiect cofinanțat din Fondul Social European prin
Programul Operațional Capacitate Administrativă 2014-2022
www.poca.ro





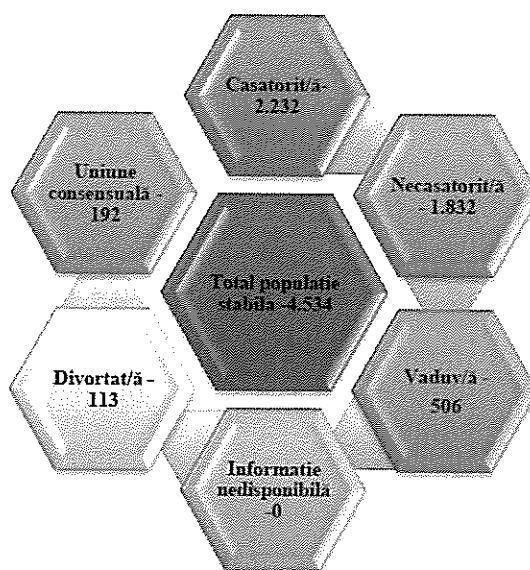
UNIUNEA EUROPEANĂ

Programul Operațional Capacitate Administrativă
Competența face diferență!Instrumente Structurale
2014-2020

Populația Comunei Fărcașele pe sexe și stare civilă:

Comuna Fărcașele	Populație astabilă TOTAL	STAREA CIVILĂ LEGALĂ					STAREA CIVILĂ DE FAPT Persoane care trăiesc în uniune consensuală
		Necasătorit(ă))	Casătorit(ă))	Vaduv(ă)	Divortat(ă))	Informație nedisponibilă	
Ambele sexe	4.534	1.832	2.232	506	113	-	192
Masculin	2.308	1.069	1.124	95	62	-	96
Feminin	2.226	763	1.108	411	51	-	96

Sursa: Insee - Recensământ 2021



Populația Comunei Fărcașele - după etnie:

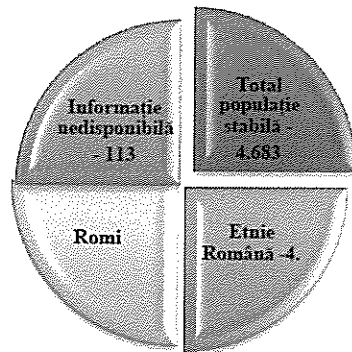
Total populație stabilă	Români	Romi	Informație nedisponibilă
4.534	3835	3	377

Sursa: Insee - Recensământ 2021

Proiect cofinanțat din Fondul Social European prin
Programul Operațional Capacitate Administrativă 2014-2022

www.poca.ro

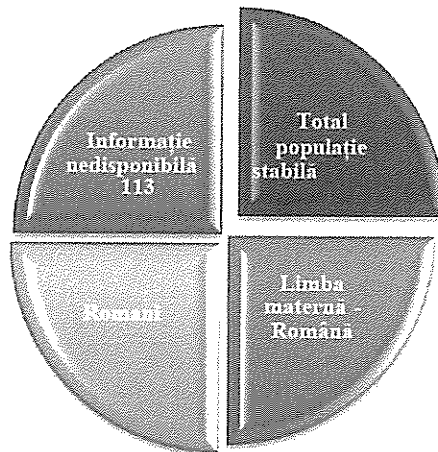




Populația Comunei Fărcașele - după limba maternă:

Total populație stabilă	Română	Romani	Informație nedisponibilă
4.534	3836	-	378

Sursa: Insee - Recensământ 2021




Populația Comunei Fărcașele - după religie:

Total populație stabilă	Ortodoxă	Informație nedisponibilă
4.534	3788	423

Sursa: Insee - Recensământ - 2021



UNIUNEA EUROPEANĂ



Mișcarea naturală și migratorie

Natalitatea - arată frecvența sau intensitatea nașterilor în interiorul unei populații, fiind un fenomen complex, biologic și social influențat de o serie de factori legați între ei: economici, politici, socio-culturali.

Evoluție număr nou născuți în comuna Fărcașele:

Anul 1990	Anul 2010	Anul 2011	Anul 2012	Anul 2013	Anul 2014	Anul 2015	Anul 2016	Anul 2017	Anul 2018	Anul 2019	Anul 2020	Anul 2021	Anul 2022
78	54	34	44	30	49	37	41	46	56	40	38	33	34

Sursa: Insee -Baze tempo-

Mortalitatea - reprezintă un indice rezultat din raportarea numărului de decese dintr-o populație la totalul populației respective, într-o anumită perioadă și pe un anumit teritoriu. Ținând cont și de structura populației.

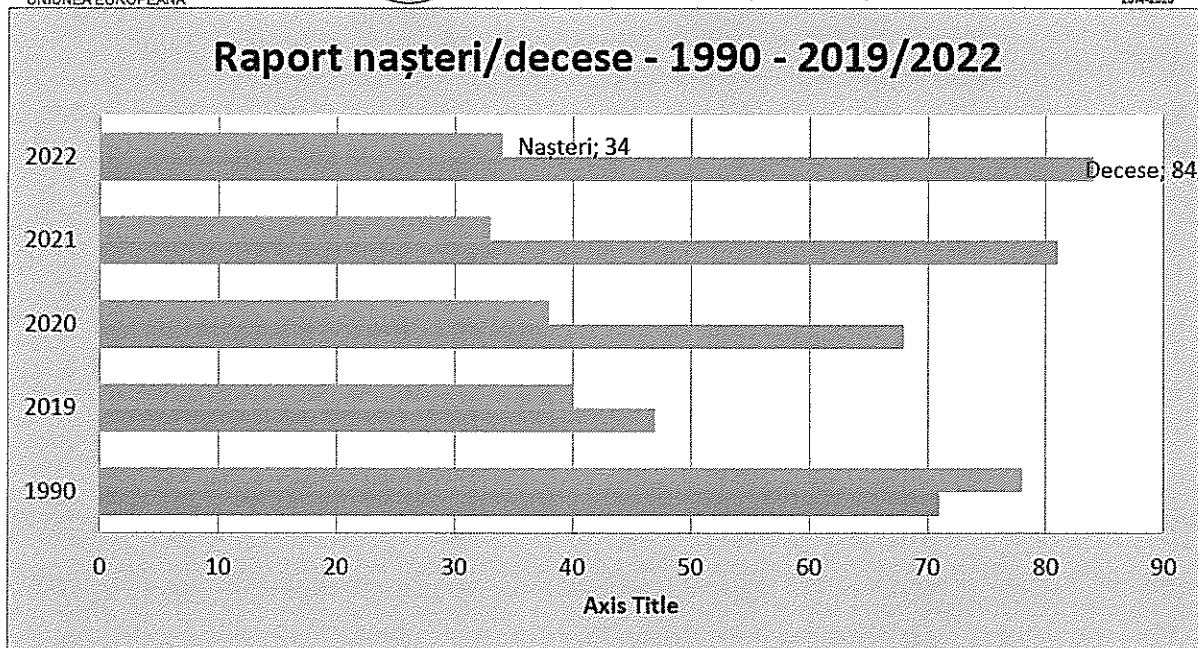
Evoluție număr decese în comuna Fărcașele:

Anul 1990	Anul 2010	Anul 2011	Anul 2012	Anul 2013	Anul 2014	Anul 2015	Anul 2016	Anul 2017	Anul 2018	Anul 2019	Anul 2020	Anul 2021	Anul 2022
71	57	58	66	65	66	60	63	69	59	47	68	81	84

Sursa: Insee -Baze tempo-

Proiect cofinanțat din Fondul Social European prin
Programul Operațional Capacitate Administrativă 2014-2022
www.poca.ro





Fenomenul de nupțialitate - reprezintă numărul de căsătorii sau a persoanelor care se căsătoresc într-o anumită perioadă de timp, de obicei anul calendaristic. Pentru analiza nupțialității, este important să ținem cont de vârstă, în majoritatea țărilor existând legislație care stabilește vârsta minimă la care o persoană se poate căsătorii.

Evoluția căsătoriilor în comuna Fărcașele:

Anul 1992	Anul 2000	Anul 2011	Anul 2012	Anul 2013	Anul 2014	Anul 2015	Anul 2016	Anul 2017	Anul 2018	Anul 2019	Anul 2020	Anul 2021	Anul 2022
50	18	15	8	20	19	26	27	23	30	33	16	20	23

Sursa: Inse Baze tempo-

Fenomenul de divorț - este definit prin numărul divorțurilor într-o anumită perioadă de timp, de obicei în limitele unui an calendaristic. Intensitatea fenomenului este stabilită prin compararea persoanelor care au divorțat într-o anumită perioadă de timp.



UNIUNEA EUROPEANĂ



Programul Operațional Capacitate Administrativă
Competența face diferența!

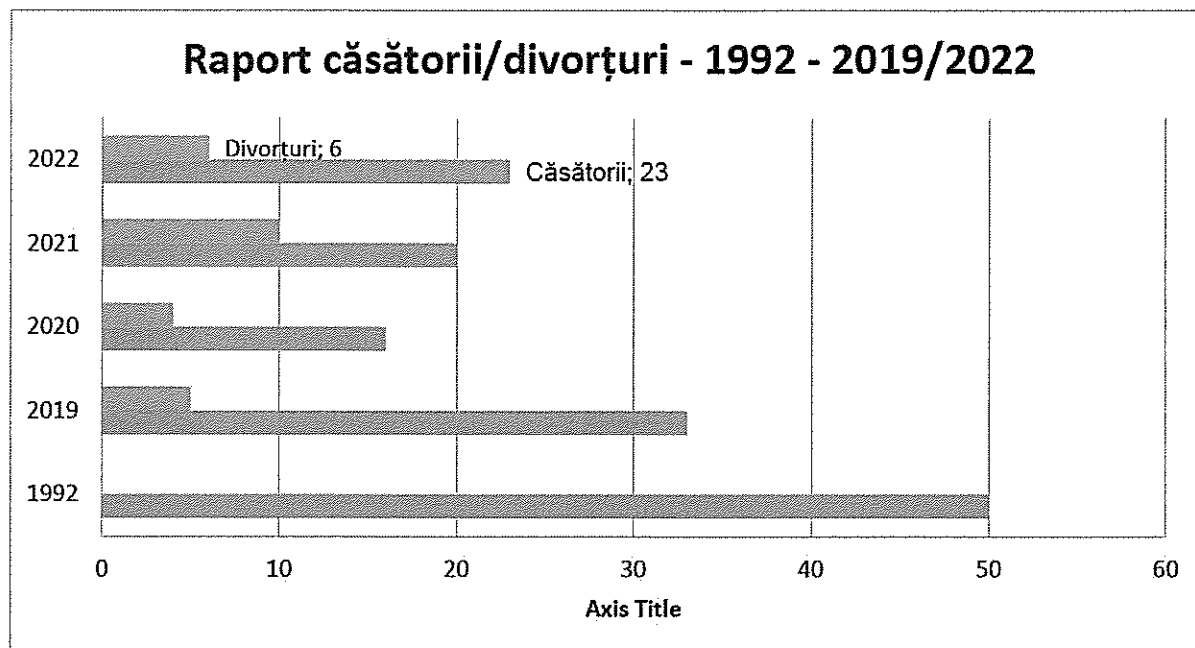


Instrumente Structurale
2014-2020

Evoluția divorțurilor în comuna Fărcașele:

Anul	Anul	Anul	Anul	Anul	Anul	Anul	Anul	Anul	Anul	Anul	Anul	Anul	Anul
1992	2000	2001	2002	2003	2004	2005	2006	2007	2008	2009	2020	2021	2022
-	3	5	13	4	8	3	6	10	10	5	4	10	6

Sursa: Insee - Baze tempo-



Mișcarea migratorie externă - este determinată de schimbarea domiciliului în altă țară sau din altă țară în România.

Evoluția stabilirilor de reședință în comuna Fărcașele:

Anul	Anul	Anul	Anul	Anul	Anul	Anul	Anul	Anul	Anul	Anul	Anul	Anul	Anul
1990	2000	2001	2002	2003	2004	2005	2006	2007	2008	2009	2020	2021	2022
13	13	4	10	14	15	10	13	8	5	6	17	11	15

Evoluția plecărilor cu reședință, din comuna Fărcașele:

Anul	Anul	Anul	Anul	Anul	Anul	Anul	Anul	Anul	Anul	Anul	Anul	Anul	Anul
1990	2000	2001	2002	2003	2004	2005	2006	2007	2008	2009	2020	2021	2022
160	45	36	37	41	39	37	36	27	39	45	42	26	30

Proiect cofinanțat din Fondul Social European prin
Programul Operațional Capacitate Administrativă 2014-2022

www.poca.ro





UNIUNEA EUROPEANĂ

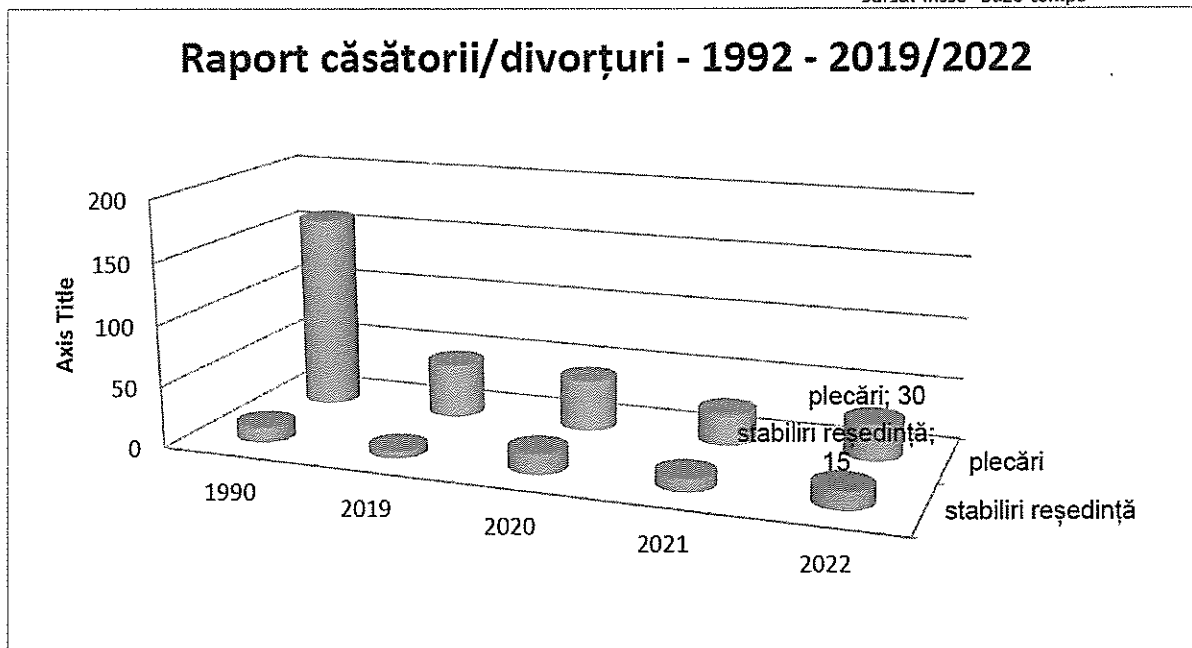


Programul Operațional Capacitate Administrativă
Competența face diferență!



Instrumente Structurale
2014-2020

Sursa: Insee -Baze tempo-



Sporul natural - este un indicator care relevă creșterea sau scăderea naturală a populației. Este definit în literatura de specialitate ca diferență între numărul născuților vii și cel al decedaților dintr-un an. Acesta reflectă echilibrul dintre cele două componente ale mișcării naturale: natalitate și mortalitate.

Comuna Fărcașele - 2022	
Născuți vii	34
Născuți morți	-
Decedați	84
Spor natural	-50
Căsătorii	23
Divorțuri	6

Sursa: Stare civilă-Fărcașele -2023

Locuințe

La nivelul anului 2011, în comuna Fărcașele fondul locativ era format din 1.347 de gospodării ce conțin 1.470 locuințe convenționale, conform datelor furnizate de Recensământul efectuat în anul 2011. Din totalul de 1.470 de locuințe convenționale, 1.411 de locuințe dispun de instalație electrică, 1.341 de locuințe au bucătăria amenajată în interior, 11 locuințe dispun de încălzire centrală și au amenajate băi și grupuri sanitare în interiorul locuinței.

Proiect cofinanțat din Fondul Social European prin
Programul Operațional Capacitate Administrativă 2014-2022
www.poca.ro





UNIUNEA EUROPEANĂ



POCA
Programul Operațional Capacitate Administrativă
Competența face diferență!

Instrumente Structurale
2014-2023

Evoluția numărului de locuințelor, pe forme de proprietate în comuna Fărcașele:

	Anul 1990	Anul 2010	Anul 2011	Anul 2012	Anul 2013	Anul 2014	Anul 2015	Anul 2016	Anul 2017	Anul 2018	Anul 2019	Anul 2020
Total	1294	1494	1485	1488	1500	1508	1512	1516	1527	1536	1546	1543
Proprietate publică	:	5	:	:	:	:	:	:	:	:	:	:
Proprietate privată	:	1489	1485	1488	1500	1508	1512	1516	1527	1536	1546	1543

Sursa: Inse -Baze tempo-

Evoluția numărului de locuințe finalizate până la sfârșitul anului:

	Anul 2010	Anul 2011	Anul 2012	Anul 2013	Anul 2014	Anul 2015	Anul 2016	Anul 2017	Anul 2018	Anul 2019	Anul 2020
Total	8	9	3	12	9	6	5	13	9	12	1
Din fonduri private	:	8	9	3	12	9	6	5	13	9	1
Din care: din fondurile populației	8	9	3	12	9	6	5	13	9	12	1

Sursa: Inse -Baze tempo-

Evoluție suprafață locuibilă existentă, pe forme de proprietate, în comuna Fărcașele:

	Anul 2015	Anul 2016	Anul 2017	Anul 2018	Anul 2019	Anul 2020
	Metri pătrațarie desfașurată	Metri pătrațarie desfașurată	Metri pătrațarie desfașurată	Metri pătrațarie desfașurată	Metri pătrațarie desfașurată	Metri pătrațarie desfașurată
Total	60899	61229	61956	62628	63820	63597
Proprietate publică	:	:	:	:	:	:
Proprietate privată	60899	61229	61956	62628	63820	63597

Sursa: Inse -Baze tempo-

Locuințele construite la nivel local, au fost realizate din fonduri private, fiind construite în regie proprie.


Evoluția autorizațiilor de construcție eliberate pe tipuri de construcții:

Categorii de construcții	Anul 2016		Anul 2017		Anul 2018		Anul 2019		Anul 2020	
	Număr	Metri pătrați suprafața	Număr	Metri pătrați suprafața	Număr	Metri pătrați suprafața	Număr	Metri pătrați suprafața	Număr	Metri pătrați suprafața

Proiect cofinanțat din Fondul Social European prin
Programul Operațional Capacitate Administrativă 2014-2022

www.poca.ro





UNIUNEA EUROPEANĂ



POCA
Programul Operațional Capacitate Administrativă
Competența face diferență!

Instrumente Structurale
2014-2020

		utilă		utilă		utilă		utilă		utilă
Clădiri rezidențiale (exclusiv cele pentru colectivități)	8	681	11	1029	13	2183	13	1690	4	483
Alte clădiri	:	:	:	:	:	:	1	49	2	196

Sursa: Insee -Baze tempo-

Infrastructura

Infrastructura de drumuri

Rețeaua de drumuri și străzi comunale, împreună cu drumurile județene, de pe teritoriul comunei Fărcașele au o lungime de circa 31 km.

Principalele căi de acces către comuna Fărcașele sunt:

- DJ 642
- DC 111
- DC 120 A
- DN 6/ E 70 Centre urbane apropiate:
 - Orașul Caracal - 13 km;
 - Municipiul Slatina - 41 km;
 - Balș - 41 km;
 - Drăgănești - Olt - 12 km;

Distanța din centrala comunei Fărcașele până la:

- București - 167 km;
- Aeroport Craiova - 66 km;
- Port Corabia - 52 km;
- Autostrada București - Pitești - 112 km;
- Autostrada București - Constanța - 180 km;


Comuna Fărcașele este străbătută pe o distanță de circa 8 km de DJ 642. DJ 642 este asfaltat, fiind în stare bună, cu tronsoane care necesită lucrări de modernizare.

Drumurile comunale - DC 111, DC 120 A au o lungime de 3,1 km, respectiv 5,7 km.

Proiect cofinanțat din Fondul Social European prin
Programul Operațional Capacitate Administrativă 2014-2022

www.poca.ro





UNIUNEA EUROPEANĂ



POCA
Programul Operațional Capacitate Administrativă
Competența face diferența!



Instrumente Structurale
2014-2020

DN 6/ E70 străbate teritoriul comunei pe o lungime de circa 2,490 km.

Drumurile comunale pietruite au o lungime de circa 10 km.

Pe teritoriul comunei nu există drumuri de pământ cu excepția celor agricole care nu sunt modernizate.

Comuna Fărcașele dispune de conexiune feroviară directă - Halta Fărcașele.



Alimentarea cu apă și canalizare

Comuna Fărcașele nu dispune de rețea de alimentare cu apă potabilă.

Alimentarea cu apă a populației este asigurată din surse proprii, puțuri săpate de tip fântâni, alimentate din pânza freatică și construite de localnici din piatră sau beton.

Pe teritoriul comunei, autoritățile locale au amenajat pentru aprovizionarea cu apă potabilă un număr de 15 fântâni - 5 fântâni în satul Fărcașele, 8 fântâni în satul Fărcașul de Jos, și câte o fântână în satele Ghimpați și Hotărani. La acestea se adaugă și 15 cișmele - 4 în satul Fărcașele, 4 în satul Fărcașul de Jos, 2 cișmele în satul Ghimpați și 5 cișmele în satul Hotărani.

Autoritățile locale au în vedere implementarea unui proiect ce prevede înființarea rețelei de alimentare cu apă potabilă și a rețelei de canalizare.

În acest moment, comuna Fărcașele nu dispune de rețea de canalizare în sistem

Proiect cofinanțat din Fondul Social European prin
Programul Operațional Capacitate Administrativă 2014-2022

www.poca.ro





UNIUNEA EUROPEANĂ



Programul Operațional Capacitate Administrativă
Competența face diferența!



Instrumente Structurale
2014-2023

centralizat, care să asigure colectarea apelor uzate, inclusiv epurarea lor.

Apele pluviale din comună sunt colectate prin intermediul rigolelor și șanțurilor amplasate pe marginea drumurilor, evacuarea apei făcându-se în mod natural. Pentru evacuarea apelor uzate din gospodăria se propune realizarea unui sistem de canalizare racordat în final la o stație de epurare.

Alimentarea cu energie electrică și iluminatul public

Electrificarea satelor din comuna Fărcașele a fost realizată la sfârșitul procesului de colectivizare - 1958.

Lungimea actuală a rețelei de electricitate din comuna Fărcașele este de aproximativ 31 km. Gradul de acoperire a teritoriului comunei Fărcașele cu instalația electrică este de 100% și nu există zone neelectrificate la nivel local.

Rețeaua de iluminat public, acoperă întreg teritoriul comunei. Rețeaua locală de alimentare cu energie electrică și rețeaua de iluminat public dispun de opt transformatoare, câte două în fiecăra componentă.

Rețelele electrice de joasă tensiune care alimentează consumatorii casnici, industriali sau obiectivele publice sunt amplasate de-a lungul străzilor, în traseu aerian, comun cu iluminatul public telefonie și televiziune prin cablu (unde este cazul).

Este necesară modernizarea și extinderea rețelei de iluminat public pe străzile principale, amplificarea puterii instalate a unor posturi de transformare necorespunzătoare și înlocuirea anumitor tronsoane de rețea învechite.

Pentru obiective mari, propuse în afara localităților, este necesară extinderea rețelei de medie tensiune și realizarea unor posturi de transformare noi.

Alimentarea cu energie electrică și iluminatul public sunt asigurate de CEZ România S.A.

Energie termică

Pentru încălzirea locuințelor și a tuturor celorlalte obiective - instituții publice și servicii, agenții economici de pe teritoriul localității, în sezonul rece, pentru prepararea apei calde menajeră, preparare hrană sau pentru diverse nevoi tehnologice, energia termică necesară se produce prin utilizarea următoarelor echipamente :

Proiect cofinanțat din Fondul Social European prin
Programul Operațional Capacitate Administrativă 2014-2022

www.poca.ro





UNIUNEA EUROPEANĂ



Programul Operațional Capacitate Administrativă
Competența face diferența!



Instrumente Structurale
2014-2020

- centrale termice individuale pe bază de combustibil solid sau lichid ;
- sobe de încălzit sau aragaze pentru preparare hrană, pe baza de combustibil solid, lichid sau gaz lichefiat (butelii) ;
- diferite echipamente ce utilizează energia electrică.

Utilizarea combustibilului solid, se face, ca și până acum, în sobe clasice de teracotă cu acumulare de căldură, precum și în alte surse de energie termică, dintre care unele cu randament ridicat fiind cazanele care funcționează pe principiul gazeificării lemnului.

Toate instituțiile publice din comuna Fărcașele, sunt încălzite cu ajutorul centralelor termice pe bază de combustibil solid - lemn.

Alimentare cu gaze naturale

Comuna Fărcașele nu dispune de rețea de alimentare cu gaze naturale.

Consiliul Local Fărcașele, dorește înființare rețelei de distribuție a gazelor naturale în comuna Fărcașele, în curs de implementare fiind proiectul - „Înființare distribuție inteligentă de gaze naturale în comuna Fărcașele, județul Olt,,.

Această facilitate este importantă atât pentru consumatorii casnici, cât și pentru necesitățile tehnologice ale unor obiective economice, agricole sau industriale ce se doresc a se dezvolta în viitor pe teritoriul comunei.

Este recomandabil ca alimentarea cu gaze naturale să fie cuplată cu alte surse de energie termică, în special surse de energie regenerabilă - energia solară, eoliană, biomasa - prin montarea în paralel a unor sisteme hibride, atât pentru economisirea combustibililor fosili, cât și pentru reducerea emisiilor de gaze nocive.

Administrația locală a demarat activitățile pentru realizarea proiectului de alimentare cu gaze naturale a consumatorilor casnici și publici din comuna Fărcașele.

Au fost început studiile de fezabilitate și sunt gata să depună solicitarea de finanțare imediatce demarează programele de finanțare.





UNIUNEA EUROPEANĂ



POCA
Programul Operațional Capacitate Administrativă
Competența face diferență!



Transport public local

Locuitorii comunei Fărcașele beneficiază de facilitățile asigurate de transportul public local asigurat prin tranzitarea teritoriului comunei de cursele ce asigura legatura cu localitățile din județul Olt. Acesta este asigurat de firmele de transport - S.C. Radfarm S.R.L. și S.C. Romtimex SRL. Traseul utilizat de acestea se desfășoară doar de-a lungul DJ 649 asigurând legătura între localitate și orașul Caracal. Cursele se desfășoară la un interval de circa o oră, în cursul săptămânii și la interval de două ore în zilele de sâmbătă și duminică. Călătorii au la dispoziție, pentru așteptarea mijloacelor de transport în comun șase stații amenajate pentru călători. Serviciile de transport în comun, la nivelul comunei, sunt asigurate în regim maxi-taxi.

Serviciul de salubritate

Pe teritoriul comunei Fărcașele se asigură locuitorilor servicii de gestionare a deșeurilor menajere, în sistem local. Transportul deșeurilor menajere este asigurat de autoritățile locale de la punctele de colectare, la platformele amenajate.

Pe teritoriul comunei sunt amenajate puncte pentru colectarea deșeurilor reciclabile. În satul Fărcașele sunt amenajate 4 puncte de colectare deșeurii reciclabile, fiecare punct are o suprafață de circa 21,15 m². În satul Fărcașul de Jos sunt amenajate 4 puncte de colectare, în satul Ghimpați - 2 puncte de colectare deșeurii iar în satul Hotărani - 5 puncte de colectare deșeurii. Locuitorii comunei mai dispun de două platforme pentru gunoi, una amenajată la Ghimpați cu o suprafață de 12.500 m² și o

Proiect cofinanțat din Fondul Social European prin
Programul Operațional Capacitate Administrativă 2014-2022
www.poca.ro





UNIUNEA EUROPEANĂ



Programul Operațional Capacitate Administrativă
Competența face diferență!



Instrumente Structurale
2014-2020

platformă ecologică care are o suprafață de 10.700 m², la acestea se mai adaugă un teren haldă gunoi amplasată în satul Fărcașul de Jos.

Conform cu “Planul local de Acțiune pentru Mediu la nivelul județului Olt” - Componenta Managementul Deșeurilor cu ajutor material din Fondul European de Dezvoltare Regională 2009

2013 și cu Master Planului privind gestionarea deșeurilor și a proiectului Sistem integrat de management al deșeurilor solide în județul Olt - urmează a se construi patru stații de transfer în localitățile Scornicești, Balș, Caracal și Corabia. Conform aceluiași document, populația rurală trebuie conștientizată în mod permanent cu privire la necesitatea acțiunilor specifice sistemului de colectare selectivă a deșeurilor.

La nivelul județului Olt, în anul 2008 a fost înființată Asociația de Dezvoltare Intercomunitară “Olt - Eco”. Scopul înființării acestei organizații este de înființare, organizare, reglementare, finanțare, exploatare, monitorizare și gestionare în comun a serviciilor publice comunitare de salubritate a localităților și pentru exercitarea competențelor autorităților administrației publice locale în acest domeniu, în baza mandatului încredințat prin hotărâri ale autorităților deliberative ale unităților administrative teritoriale member.

Scopul Asociației de dezvoltare Intercomunitară “Olt- Eco” îl constituie implementarea Proiectului “Managementul integrat al deșeurilor în județul Olt”.

Înteresul comun, care stă la baza constituirii Asociației este interesul general al locuitorilor de pe raza unităților administrative teritoriale member pentru îmbunătățirea calității serviciului, în condițiile unor tarife și / sau taxe care să respecte limitele de suportabilitate ale populației și principiul poluatorul plătește, atingerea și respectarea standardelor europene privind protecția mediului înconjurător, precum și creșterea capacității de atragere pentru finanțarea investițiilor necesare în infrastructura tehnico-edilitară aferentă Serviciului.

Rețea de comunicații

Conexiunea la telefonia mobilă, fixă, internet și televiziune este asigurată, prin intermediul releelor GSM existente pe teritoriul comunei Fărcașele sau în UAT-urile

Proiect cofinanțat din Fondul Social European prin
Programul Operațional Capacitate Administrativă 2014-2022
www.poca.ro





UNIUNEA EUROPEANĂ



Programul Operațional Capacitate Administrativă
Competența face diferența!



Învecinate - Orange, Vodafone, Telekom România, Digi.

Servicii poștale

În comuna Fărcașele, serviciile poștale sunt asigurate prin intermediul unei Oficiu al Poștei Române, serviciile fiind asigurate de un angajat al Poștei Române.

Poliție

Siguranța locuitorilor din comuna Fărcașele este asigurată de angajații Secției 2 Poliție Rurală Osica de Sus, prin postul ce funcționează pe teritoriul comunei.

Secția 2 Poliție Rurală Osica de Sus are posturile comunale arondate din comunele Fărcașele, Cezieni, Dobrosloveni, Dobrun, Drăghiceni, Fălcoiu, Osica de Jos, Osica de Sus.

Mediu

În comuna Fărcașele nu există factori industriali care să contribuie la poluarea mediului înconjurător.

Principala formă de poluare care există la nivel local, este poluarea prin depozitarea deșeurilor în locurile neamenajate, respective necolectarea selectivă a deșeurilor.

De asemenea poluarea poate surveni în timpul campaniilor agricole când, datorită vântului, cantități mari de praf și pulberi ajung în zonele locuite.

O altă formă de poluare care există la nivel local este determinată de lipsa sistemelor de canalizare care are drept rezultat poluarea mediului, în special a apelor freactice și a celor subterane.

Calitatea apelor poate fi deteriorată prin deversări de reziduri necontrolate direct în apele curgătoare de la unități de producție și gospodării individuale.



UNIUNEA EUROPEANĂ



Programul Operațional Capacitate Administrativă
Competența face diferență!



Instrumente Structurale
2014-2022

4. Analiza SWOT a localității Fărcașele

Analiza SWOT este o metodologie de analiză a unui proiect. Numele este descriptiv: Strengths (puncte tari), Weaknesses (puncte slabe), Opportunities (oportunități), Threats (riscuri sau amenințări). Primăria Comunei Fărcașele trebuie să-și însușească și să promoveze o viziune strategică în ceea ce privește dezvoltarea sa în viitor. Lipsa unei asemenea viziuni duce la o activitate administrativă dezorganizată în cadrul căreia se pot rata oportunități și se pot consuma irațional resurse prețioase.



Analiza SWOT prezintă o utilitate deosebită în procesul de stabilire a direcțiilor de dezvoltare a comunității, permițând o gestionare eficientă a resurselor și relațiilor de intercondiționare.

Strategia de dezvoltare durabilă trebuie fundamentată pe o analiză relevantă a stării existente a unei comunități așa cum s-a desfășurat ea în capitolele anterioare. Pentru o putea stabili direcțiile de dezvoltare, trebuie analizate oportunitățile, riscurile, constrângerile și favorabilitățile. Specificitatea unei analize SWOT este dată de faptul că ea studiază în același timp caracteristicile interne ale unui sistem

Proiect cofinanțat din Fondul Social European prin
Programul Operațional Capacitate Administrativă 2014-2022
www.poca.ro





UNIUNEA EUROPEANĂ



Programul Operațional Capacitate Administrativă
Competența face diferență!



Instrumente Structurale
2014-2020

teritorial cât și influențele externe care pot fi de natură pozitivă sau negativă.

În cadrul analizei SWOT se evaluează în prima fază specificul sistemului teritorial analizat adică punctele tari și punctele slabe. În cea de-a doua fază se analizează influențele ce provin din exteriorul sistemului teritorial adică oportunitățile și amenințările.

Punctele tari reprezintă acei factori care conferă atractivitate teritoriului, pe când punctele slabe sunt reprezentate de acei factori care creează obstacole în calea dezvoltării socio- economice, transpunându-se în infrastructură, situație financiară, legislație.

Oportunitățile reprezintă factori de mediu externi care ajută la dezvoltarea sistemului teritorial dacă sunt identificate și folosite corespunzător iar amenințările reprezintă factori externi ce pot periclita dezvoltarea arealului.

În principiu, analiza efectuată în capitolele anterioare a furnizat o privire de ansamblu care conține cele mai bune informații posibile care să ajute la înțelegerea forțelor, tendințelor și cauzelor care pot să intervină la un moment dat.

Primul pas în elaborarea Strategiei de dezvoltare locală a comunei Fărcașele a fost evaluarea situației curente a comunei din perspectiva domeniilor cheie care a permis analiza în detaliu a tuturor aspectelor pozitive și negative ale evoluției sale.

Scopul final al acestei evaluări reprezintă atât formularea obiectivelor strategice ale comunei Fărcașele pe termen lung, cât și stabilirea direcțiilor de dezvoltare pentru a atinge obiectivele stabilite.

În procesul de elaborare a strategiei s-a folosit analiza SWOT, ca instrument managerial, pentru evaluarea și prezentarea sintetică a aspectelor celor mai importante care vor afecta, într-un mod sau altul, evoluția viitoare a comunei Fărcașele.

Orice comunitate trebuie să asimileze și să promoveze o viziune strategică în ceea ce privește dezvoltarea sa în viitor.

Lipsa unei asemenea viziuni duce la o activitate administrativă haotică, în cadrul căreia se pot rata oportunități și se consumă irațional resurse.

Experiența internațională a arătat că proiectele și programele operaționale funcționează cel mai bine atunci când fac parte dintr-un cadru coerent și când există o





UNIUNEA EUROPEANĂ



Programul Operațional Capacitate Administrativă
Competența face diferența!



Instrumente Structurale
2014-2022

coordonare la nivel strategic.

Procesul de planificare strategică (PPS) a vizat definirea reperelor strategice de dezvoltare a unei comunității pe o perioadă de 7 ani. Etapele metodologice principale ale PPS au fost următoarele:

- Realizarea unei analize preliminare;
- Stabilirea viziunii asupra dezvoltării strategice a comunității;
- Analiza sectorială a domeniilor strategice principale;
- Articularea documentului strategic;

Analiza SWOT este o metodologie de analiză a unui proiect. Numele este descriptiv:

- ❖ Strengths (puncte tari)
- ❖ Weaknesses (puncte slabe)
- ❖ Opportunities (oportunitati)
- ❖ Threats (riscuri).

Pentru a avea certitudinea că politicile și programele existente corespund necesităților de dezvoltare a comunei Fărcașele, în cadrul limitărilor impuse de resursele locale disponibile și pentru accesarea fondurilor prin care Uniunea Europeană susține politica de dezvoltare regională s-a impus elaborarea strategiei de dezvoltare locală pentru perioada 2021 - 2027.

Problemele cheie au fost identificate pe baza concluziilor evaluării premergătoare și prezentate în cadrul unei matrici, sub forma punctelor slabe, punctelor tari, oportunităților și amenințărilor.

Punctele tari se referă la mediul intern și reprezintă resursele și capacitățile de care comunitatea dispune și care sunt superioare celor deținute de alte comunități similare.

Punctele slabe se referă la mediul intern și reprezintă resursele și capacitățile insuficiente sau de o calitate inferioară celor deținute de alte comunități similare.

Oportunitățile se referă la mediul extern și reprezintă suma evoluțiilor favorabile ale mediului de ansamblu al țării, care poate îmbrăca forme extrem de diferite plecând



UNIUNEA EUROPEANĂ



Programul Operațional Capacitate Administrativă
Competența face diferență!



Instrumente Structurale
2014-2020

de la schimbările legislative, integrarea europeană și posibilitatea oferită comunității de a se dezvolta într-o formă superioară pe ansamblu sau pe domenii de interes.

Amenințările se referă la mediul extern și reprezintă evoluțiile defavorabile ale acestuia privite în ansamblu, care pot îmbrăca forme extrem de diferite, plecând de la schimbările de mentalitate, lacunele legislative și evoluțiile economice negative sau instabile care afectează capacitatea comunității de a atinge obiectivele strategice pe care și le-a propus.

Amenințările pot fi concrete sau potențiale. Întrebări cheie care îndrumă analiza strategică:

CE PUTEM FACE?
(Punctele forte și punctele slabe)

CE AM PUTEA FACE?
(Oportunități și amenințări)

CE VREM SĂ FACEM?
(Valorile comunei și ale locuitorilor comunei)

CE SE AȘTEAPTA CEILALȚI SĂ FACEM?
(Dorințele locuitorilor comunei)

CE RESURSE ȘI POTENȚIAL VREM SĂ DEZVOLTĂM

CE OPORTUNITĂȚI PUTEM FRUCTIFICA?

CE TREBUIE SĂ NE PREOCUPE?

CUM PUTEM ÎMPLINI AȘTEPTĂRILE LOCUITORILOR COMUNEI?

Analiza SWOT are o deosebită utilitate în procesul de stabilire a direcțiilor de dezvoltare a comunității, permițând o bună gestionare a resurselor și relațiilor de intercondiționalitate. Totodată, prezentând în mod sintetic atât problemele. Cât și

Proiect cofinanțat din Fondul Social European prin
Programul Operațional Capacitate Administrativă 2014-2022
www.poca.ro





UNIUNEA EUROPEANĂ



Programul Operațional Capacitate Administrativă
Competența face diferență!



Instrumente Structurale
2014-2020

realizările comunității analiza SWOT permite înțelegerea rapidă, simultană și integrală a legăturilor dintre elementele pozitive și negative ale comunității.

Unele “oportunități” și “amenințări” vor apărea din “punctele tari” și “punctele slabe” ale comunității, iar amenințările pot fi concrete sau potențiale.

În urma analizei SWOT s-au identificat patru principii prioritare care ar trebui să stea la baza elaborării strategiei în vederea dezvoltării durabile, și anume:

1. Agricultură și dezvoltarea rurală

PUNCTE TARI

- ✦ Potențial agricol ridicat - 2.835 ha teren agricol;
- ✦ Condiții naturale favorabile pentru producția agricolă;
- ✦ Existența forței de muncă calificată în agricultură;
- ✦ Existența condițiilor și tradiției pentru dezvoltarea activității agricole;
- ✦ Atragerea unor fonduri europene ce au dus la o oarecare dezvoltare a agriculturii locale;
- ✦ Existența resursei umane pentru agricultură;
- ✦ Existența a circa 9 de producători agricoli în comună;
- ✦ Prezența intermediarilor în agricultură permite vânzarea rapidă și cu ridicata a produselor agricole;
- ✦ Posibilitate de dezvoltare a ferme de animale;
- ✦ Posibilitatea construirii punctelor de colectare și procesare a laptelui;
- ✦ Funcționarea cabinetului veterinar - prezența unui medic veterinar și a unui tehnician veterinar;
- ✦ Existența unui mediu pentru agricultura ecologică;
- ✦ Utilizarea semințelor selectate;
- ✦ Ocuparea populației, în mare parte la cultivarea legumelor;
- ✦ Ponderea mare a proprietății private asupra terenurilor arabile și a animalelor;
- ✦ Dezvoltarea firmelor agricole prin combinarea câmpurilor și exploatării în sistem intensiv;
- ✦ Potențial agricol ridicat se realizează prin diversificarea culturilor și prin deschidere către nou;
- ✦ Existența utilajelor agricole



UNIUNEA EUROPEANĂ



POCA
Programul Operațional Capacitate Administrativă
Competența face diferența!



Instrumente Structurale
2014-2020

PUNCTE SLABE

- ✦ Posibilități de finanțare reduse;
- ✦ Desfacerea produselor agricole și lactate este foarte dificilă;
- ✦ Infrastructura deficitară la nivel local;
- ✦ Terenurile sunt fărmițate;
- ✦ Număr redus de producători agricoli în comună;
- ✦ Prezența intermediarilor în agricultură între producătorii și consumatorii finali, reduc veniturile agricultorilor;
- ✦ Lipsa calificării și instruirii agricultorilor;
- ✦ Utilizarea redusă a îngrășămintelor naturale;
- ✦ Echipamente tehnice insuficiente sau învechite ale mașinilor agricole;
- ✦ Fără sistem de irigare pentru culturi mari;
- ✦ Suprafață forestieră redusă - suprafață cu deficit de vegetație forestieră;
- ✦ Utilizarea intensă a pesticidelor și îngrășămintelor;
- ✦ Lipsa centrelor de colectare, prelucrare și utilizare mai mare a produselor specifice în comună;
- ✦ Lipsa resurselor materiale, dar și mentalitatea de facilitare a angajării specialiștilor în agricultură și mediul rural în stadiul actual (eficiența economică slabă a fermelor nu permite angajarea deplină a specialiștilor existenți);
- ✦ Promovarea insuficientă a zonei rurale și a produselor specifice;
- ✦ Acces limitat la informații și servicii de consiliere din cauza numărului mic de stații de lucru pentru aceste tipuri de servicii;
- ✦ Îmbatrânirea populației comunei și migrarea tinerilor către străinătate sau alte locuri atractive financiar;



UNIUNEA EUROPEANĂ



Programul Operațional Capacitate Administrativă
Competența face diferența!



Instrumente Structurale
2014-2020

OPORTUNITĂȚI

- ✦ Dezvoltarea ecoturismului prin exploatarea suprafețelor ocupate de apă și a celor populate cu diferite specii de păsări rare;
- ✦ Îndeplinirea standardelor de calitate a produselor agricole, protecția mediului, igiena și bunăstarea animalelor;
- ✦ Dotarea cu mașini și dispozitive performante în raport cu structura actuală a agriculturii;
- ✦ Crearea de centre de cumpărare și prelucrare a materiilor prime din sectorul agricol;
- ✦ Existența unui cadru legal pentru înființarea și dezvoltarea fermelor;
- ✦ Existența unui Plan național de dezvoltare rurală;
- ✦ Sprijin oferit de Biroul de Consultanță Agricolă Poviatic în ceea ce privește accesul la fonduri europene;
- ✦ Sprijinirea investitorilor prin alocarea de terenuri necesare dezvoltării întreprinderilor;
- ✦ Stimularea asocierii terenurilor agricole, stimularea pieței de închiriere și informarea populației cu privire la pensii;
- ✦ Distanța relativ mică față de municipiile Slatina, Pitești și orașele Scornicești și Potcoava reprezintă un avantaj pentru investitori;
- ✦ Împădurirea suprafețelor de teren care se pretează în acest sens;
- ✦ Prelucrarea pe plan local a produselor agricole și de origine animală;
- ✦ Dezvoltarea sectorului pomicol;
- ✦ Dezvoltarea sectorului zootehnic;
- ✦ Reabilitarea sistemului de irigații;
- ✦ Potențial pentru dezvoltarea sectorului agricol, cu accent pe dezvoltarea de produse bio



UNIUNEA EUROPEANĂ



POCA
Programul Operațional Capacitate Administrativă
Competența face diferență!



Instrumente Structurale
2014-2020

AMENINȚĂRI

- ✦ Cunoștințe insuficiente legate de elaborarea și administrarea proiectelor finanțate din Fondurile structurale FEADR;
- ✦ Atragerea tinerilor în activități agricole prin preluarea de către aceștia a unor exploatații agricole și acordarea unor prime de instalare prin fonduri europene;
- ✦ Dezvoltarea sectorului prelucrării produselor agricole prin găsirea unor piețe de desfacere avantajoase;
- ✦ Facilități legislative privind arendarea suprafețelor agricole;
- ✦ Sprijinirea exploatațiilor agricole (fermelor) mici;
- ✦ Înființarea unor asociații profesionale și a unor organisme de sprijin a producătorilor;
- ✦ Adaptarea agriculturii la activități de creștere a competitivității;
- ✦ Potențialul agricol a crescut în vederea înființării de noi ferme;
- ✦ Acces la fonduri europene pentru finanțarea agriculturii ecologice
- ✦ Existența unui cadru legal pentru înființarea și dezvoltarea fermelor;
- ✦ Risc crescut de grindină în perioada de vegetație;
- ✦ Frecvența mare a perioadelor secetoase care afectează agricultura;
- ✦ Degradarea solului, care reduce fertilitatea și rata de recuperare;
- ✦ Degradarea pășunilor din cauza pășunatului excesiv și a utilizării iraționale a pășunilor;
- ✦ Creșterea numărului de concurenți pentru produsele agroalimentare pe piața UE;
- ✦ Cadrul legislativ instabil;
- ✦ Lipsa inițiativei de asociere și modul greșit în care este percepută asocierea;
- ✦ Lipsa unui cadru legal pentru protejarea producției agricole interne;
- ✦ Slaba informare a agricultorilor cu privire la normele europene;
- ✦ Resurse financiare insuficiente pentru finanțarea și co/finanțarea proiectelor finanțate prin fonduri structurale și FEADR;

Proiect cofinanțat din Fondul Social European prin
Programul Operațional Capacitate Administrativă 2014-2022
www.poca.ro





UNIUNEA EUROPEANĂ



Programul Operațional Capacitate Administrativă
Competența face diferența!



Instrumente Structurale
2014-2020

2. Dezvoltare locală, infrastructură și mediu

PUNCTE TARI	<ul style="list-style-type: none"> ✦ Comuna Fărcașele are o suprafață totală de 4.738 ha și patru sate componente ✦ Comuna Fărcașele este situată în apropierea orașelor: Caracal, Drăgănești-Olt, Slatina, Craiova etc ✦ Strazi și drumuri asfaltate ✦ Existența unei rețele electrice care acoperă întreaga suprafață a comunei; ✦ Rețeaua de iluminat public acoperă întreaga suprafață a comunei și a fost parțial modernizată; ✦ Existența unei rețele de comunicații (telefonie fixă și mobilă, CATV); ✦ Condițiile pedoclimatice sunt favorabile cultivării plantelor, legumelor și creșterii animalelor; ✦ La nivel local, există potențial pentru creșterea animalelor, susținut de existența pășunilor care pot asigura hrană de calitate - 127 ha; ✦ Nu există poluanți majori; ✦ Existența unui proiect de racordare la rețeaua de gaze naturale
PUNCTE SLABE	<ul style="list-style-type: none"> ✦ Lipsa rețelei de distribuție a gazelor; ✦ Lipsă rețea de canalizare ✦ Lipsa unui sistem organizat de transport public, de tranzit și a unei săli de așteptare special amenajate pentru călători la nivel local; ✦ Poluarea apelor de suprafață și subterane ca urmare a deversărilor necontrolate și a lipsei sistemelor de canalizare; ✦ Educație pentru mediu superficial; ✦ Colectarea nesortată a deșeurilor pentru reciclare, valorificare, reutilizare sau valorificare; ✦ Lipsa resurselor financiare duce la construcții improvizate și la muncă meșteșugărească; ✦ Fără sistem integrat de gestionare a deșeurilor menajere; ✦ Unele drumuri comune sunt călite, fără șanțuri laterale și trotuare; ✦ Nu există alimentare cu apă în comună ✦ Lipsă piste biciclete

Proiect cofinanțat din Fondul Social European prin
Programul Operațional Capacitate Administrativă 2014-2022
www.poca.ro





UNIUNEA EUROPEANĂ



Programul Operațional Capacitate Administrativă
Competența face diferența!



Instrumente Structurale
2014-2020

OPORTUNITĂȚI

- ✦ Existența la nivel local a oportunităților populației de a-și completa veniturile prin utilizarea produselor naturale obținute în gospodărie;
- ✦ Existența unui cadru legal pentru înființarea și dezvoltarea fermelor agrozootehnice;
- ✦ Existența unui sistem integrat de management al deșeurilor solide la nivel de poviata (finanțat din POS de mediu);
- ✦ Existența fondurilor externe pentru modernizarea drumurilor municipale și rurale;
- ✦ Existența fondurilor externe rambursabile și nerambursabile care vizează sprijinirea dezvoltării infrastructurii locale;
- ✦ Existența fondurilor europene pentru finanțarea lucrărilor de împădurire;
- ✦ Asfaltarea străzilor comunale din localitatea Fărcașele;
- ✦ Disponerea șanțurilor, podelelor
- ✦ Amenajarea pistelor de biciclete
- ✦ Construirea unui sistem de alimentare cu apă
- ✦ Construcții de canalizare
- ✦ Reabilitarea unităților de învățământ
- ✦ Reamenajare a bibliotecii municipale
- ✦ Renovarea primăriei
- ✦ Reabilitare Cămin Cultural
- ✦ Amenajare spații verzi în comuna
- ✦ Dezvoltarea de parcuri și locuri de joacă
- ✦ Adăugarea gazelor naturale;
- ✦ Inițierea unor programe de educare a populației pentru colectarea selectivă a deșeurilor;
- ✦ Înființarea perdelelor de protecție;
- ✦ Instalare hidranți în comună;
- ✦ Lucrări de întreținere și igienizare a căilor de acces;

AMENINȚĂRI

- ✦ Migrația tinerilor și a persoanelor calificate din mediul rural din străinătate sau în alte regiuni ale țării;
- ✦ Creșterea numărului de concurenți ai produselor agroalimentare pe piața Uniunii Europene;
- ✦ O mică piață de vânzare cu amănuntul a produselor agricole și alimentare de la gospodării la nivel poviatic și regional;
- ✦ Creșterea nivelului de sărăcie și excluziune socială în zonele rurale
- ✦ Populația care ar putea beneficia de fonduri europene pentru dezvoltarea potențialului reproductiv și agricol acordă puțină importanță surselor și canalelor de informare despre aceste fonduri nerambursabile;
- ✦ Resursele financiare reduse sau insuficiente pentru finanțarea și cofinanțarea proiectelor din domeniul zootehniei și agriculturii;
- ✦ Atitudinea de indiferență față de protecția mediului;
- ✦ Cunoștințe insuficiente privind dezvoltarea și administrarea proiectelor Fondurilor Structurale pentru proiecte de infrastructură și mediu;
- ✦ Adaptare dificilă la limitările ecologice ale structurilor gospodărești tradiționale;
- ✦ Deversarea necontrolată a deșeurilor menajere poate duce la infiltrarea apelor subterane și astfel la poluarea apei și a solului;



UNIUNEA EUROPEANĂ



POCA
Programul Operațional Capacitate Administrativă
Competența face diferență!



3. Turismul și Economia serviciilor turistice

PUNCTETARI

- ✦ Potențial turistic ridicat pe tot parcursul anului datorită tradițiilor, monumentelor arhitecturale și istoriei
- ✦ Tradiții bine păstrate, obiceiuri populare, porturi populare și arhitectură tradițională
- ✦ Existența unor entități de afaceri la nivel local;
- ✦ Existența la nivel local a numeroși locuitori care au început să acorde mai multă atenție activității agricole - cultivarea legumelor în solar
- ✦ Entitățile locale de afaceri asigură muncă pentru populația comunei;
- ✦ Condițiile geografice, pedoclimatice ale municipiului Fărcașele sunt propice dezvoltării agriculturii;
- ✦ Numărul de animale variază și include: bovine, ovine, cai, capre, porci și păsări;
- ✦ Existența unui cabinet veterinar și a unui medic veterinar local asistat de un tehnician veterinar;
- ✦ Existența materiilor prime pentru industria alimentară
- ✦ Existența potențialului de aprovizionare cu produse ecologice;
- ✦ Tradiții locale în creșterea și creșterea animalelor;
- ✦ Existența resurselor locale în prezent exploatate prost sau impropriu;
- ✦ Existența serviciilor către populație: coafor, reparații electrice la domiciliu;
- ✦ Amplasarea în teren și disponibilitatea ridicată sunt elemente atractive pentru investitorii din industria alimentară;
- ✦ Localitatea Fărcașele are un potențial turistic scăzut



UNIUNEA EUROPEANĂ



POCA
Programul Operațional Capacitate Administrativă
Competența face diferență!




Instrumente Structurale
2014-2020

PUNCTE SLABE

- ✦ Obiectivele turistice fara importanta;
- ✦ Calitatea scăzută a serviciilor și informațiilor turistice
- ✦ Investiții reduse în tehnologii de mediu
- ✦ Interes scăzut și spirit antreprenorial al populației față de activitățile turistice
- ✦ Personal insuficient calificat pentru a oferi servicii turistice de calitate
- ✦ Fără produse turistice integrate
- ✦ Că există unele entități economice înregistrate la nivel local, care nu desfășoară activitate economică (lipsă de activitate);
- ✦ Resurse financiare insuficiente la nivel local pentru a susține/promova anumite investiții;
- ✦ Infrastructură slabă de sprijin pentru afaceri;
- ✦ Coordonare inadecvată între cererea și oferta de servicii; slabă diversificare a activităților de producție;
- ✦ Fondurile străine nu sunt destinate investițiilor în activități de producție;
- ✦ Îmbunătățirea și utilizarea mai eficientă a capitalului uman intern;
- ✦ Rata mare a șomajului;
- ✦ Cerere insuficientă de muncă în comunitate;
- ✦ Ponderea scăzută a angajaților în totalul populației active;
- ✦ Lipsa culturii asociative, constituirea de asociații;
- ✦ Lipsa unui sistem de suport pentru implementarea conceptelor de marketing;
- ✦ Implementarea slabă a sistemului de producție și asigurarea calității produselor;
- ✦ Lipsa modalităților de colectare a produselor agricole;
- ✦ Cunoaștere slabă a regulilor europene;
- ✦ Lipsa investitorilor;
- ✦ Lipsa unei piețe directe pentru produsele agricole, astfel încât să nu fie folosiți intermediari;
- ✦ Lipsa serviciilor pentru populație: reparatii incaltaminte, coafor, reparatii electrice la domiciliu;
- ✦ Lipsa unei infrastructuri turistice: informare, centre de marketing și consultanță în turism, materiale de promovare turistică, ghizi turistici etc





UNIUNEA EUROPEANĂ



POCA
Programul Operațional Capacitate Administrativă
Competența face diferență!



Instrumente Structurale
2014-2020

OPORTUNITĂȚI

- ✦ Îmbunătățirea condițiilor economice locale și diversificarea activităților economice prin valorificarea corespunzătoare a resurselor locale;
- ✦ Valorificarea potențialului turistic
- ✦ Dezvoltarea unor produse turistice complexe
- ✦ Forță de muncă disponibilă care poate fi atrasă în sistemul serviciilor turistice
- ✦ Turismul rural oferă o alternativă viabilă
- ✦ Crearea unei identități turistice a comunei și includerea comunei în circuitul turistic
- ✦ Existența fondurilor guvernamentale acordate pentru reabilitarea lăcașelor de cult;
- ✦ Diversificarea domeniilor industriale actuale;
- ✦ Atragerea de noi investiții în sectorul agro-industrial;
- ✦ Asocierea producătorilor din agricultură;
- ✦ Beneficiați de forța de muncă activă prin asigurarea unui proces continuu de informare și dezvoltare profesională;
- ✦ Utilizarea oportunităților de finanțare pentru dezvoltarea zonei rurale;
- ✦ Cooperare transfrontalieră pentru atragerea investițiilor;
- ✦ Dezvoltarea agriculturii ecologice
- ✦ Mediul de afaceri cu acces la servicii bancare și de credit pentru sprijinirea proiectelor de dezvoltare;
- ✦ Existența fondurilor guvernamentale pentru încurajarea inițiativelor locale, în special în domeniul dezvoltării animalelor, infrastructurii aferente, primele afaceri, tinerii fermieri;
- ✦ Sprijin financiar acordat pentru participarea fermelor la diferite întâlniri tematice, târguri, expoziții, proiecte de succes, evenimente care pot ajuta la informarea acestora, de exemplu, despre tehnologiile aplicate în diferite sectoare
- ✦ Posibilitatea de a accesa împrumuturi cu dobândă subvenționată pentru a crea noi locuri de muncă în mediul rural;
- ✦ Amenajarea unei piețe de desfacere a produselor agricole și animale;
- ✦ Dezvoltarea agroturismului;

Proiect cofinanțat din Fondul Social European prin
Programul Operațional Capacitate Administrativă 2014-2022
www.poca.ro





UNIUNEA EUROPEANĂ



POCA
Programul Operațional Capacitate Administrativă
Competența face diferență!



Instrumente Structurale
2014-2020

AMENINȚĂRI

- ✦ Implicarea slabă a autorităților publice locale în exploatarea corespunzătoare a teritoriului în scopul dezvoltării turismului
- ✦ Lipsa conceptului de promovare a turismului în țară și în străinătate
- ✦ Investiții insuficiente pentru menținerea și dezvoltarea afacerilor turistice
- ✦ Lipsa marketingului turistic regional
- ✦ Reducerea numărului de populație activă;
- ✦ Creșterea numărului de salariați disponibilizați, ca urmare a automatizării procesului de producție;
- ✦ Expunerea la piețele globale;
- ✦ Migrația tinerilor;
- ✦ Concurență sporită a produselor importate;
- ✦ Lipsa valorificării și promovării produselor agricole tradiționale;
- ✦ Lacune legislative și administrative în legătură cu asociația fermierilor;
- ✦ Schimbarea climei;
- ✦ Reducerea numărului de forță de muncă angajată în agricultură;
- ✦ Firmele mici au fost închise din cauza mediului economico-financiar;
- ✦ Nediversificarea bazei economice;
- ✦ Rata ridicată a dobânzilor la credite;
- ✦ Oferte de creditare gresu accesibile;
- ✦ Instabilitate legislativă;
- ✦ O creștere a muncii nedeclarate, cu efecte negative asupra pieței muncii, economiei locale și asistenței sociale;
- ✦ Menținerea unei capacități scăzute de adaptare a sistemelor de producție la cerințele economiei;
- ✦ Lipsa de informare a turiștilor - centru de informare turistică etc.;
- ✦ Lipsa locurilor de agrement - spatii pentru gratare, spatii fixe pentru practicarea activitatilor sportive, camping;





UNIUNEA EUROPEANĂ



4. Educație, sport și cultură

PUNCTE TARI

- ✦ Patrimoniul cultural diversificat și de mare valoare
- ✦ Tradiții culturale și populare bine păstrate și perpetuate
- ✦ Patrimoniul cultural material și imaterial și patrimoniul natural bogat și divers
- ✦ Artizani recunoscuți care practică activități tradiționale și realizează produse locale
- ✦ Deschideți profesorii către îmbunătățire prin formare continuă;
- ✦ Dorința de succes academic și profesional prin utilizarea metodelor interactive pentru a obține educație;
- ✦ Organizarea de activități extracurriculare;
- ✦ Achiziționarea de cărți în fiecare an;
- ✦ Managementul școlar adecvat în unitățile de învățământ public;
- ✦ Existența infrastructurii de învățământ (unități de învățământ din categoria: grădinițe, învățământ primar și gimnazial, a avea o bibliotecă comunitară;
- ✦ Personal didactic calificat;
- ✦ Bună cooperare între instituțiile de învățământ și autoritățile locale;
- ✦ Să am un Cămin Cultural
- ✦ A avea o sală de evenimente
- ✦ Prezența laboratoarelor de specialitate - informatică;
- ✦ Nu există supraveghere video la nivelul instituțiilor de învățământ
- ✦ Relații interumane adecvate;
- ✦ Organizarea periodică a unor manifestări dedicate zilei comunei.



UNIUNEA EUROPEANĂ



POCA
Programul Operațional Capacitate Administrativă
Competența face diferență!



Instrumente Structurale
2014-2020

PUNCTE SLABE

- ✦ Procent ridicat din populație cu vârsta de peste 65 ani;
- ✦ Lipsa programelor de formare profesională pentru forța de muncă defunctă;
- ✦ Lipsa centrelor de educație alternativă, punctelor de informare;
- ✦ Lăsarea unor unități culturale sau religioase în paragină;
- ✦ Utilizarea necorespunzătoare a spațiilor educaționale și culturale;
- ✦ Lipsa unui program educațional și cultural permanent în cadrul căminelor de cultură.
- ✦ Oportunități inadecvate de recreere în cadrul școlii;
- ✦ Lipsa infrastructurii sociale și educaționale de bază
- ✦ Lipsa unui psiholog în instituția de învățământ;
- ✦ Uzura fizică și morală a materialelor didactice;
- ✦ Lipsa conceptului de voluntariat și implicit de educație în acest sens:
- ✦ Participarea slabă la execuția proiectelor finanțate la nivel instituțional;
- ✦ Populația de vârstă școlară înscrisă în instituțiile de învățământ este în scădere;
- ✦ Nu există alte surse de finanțare pentru unitățile școlare în afară de fondurile bugetare;
- ✦ Lipsa educației școlare pentru persoanele defavorizate și sărace
- ✦ Nivel scăzut de salarizare în domeniul educației
- ✦ Puține fonduri sunt alocate sistemului de învățământ
- ✦ Sprijin inadecvat pentru artă și cultură
- ✦ Tinerii nu prea au de-a face cu viața culturală și artistic
- ✦ Implicarea inadecvată a autorităților locale în activități sportive
- ✦ Scăderea interesului populației pentru evenimente culturale
- ✦ Finanțare slabă a instituțiilor culturale
- ✦ Lipsa unui Centru de Documentare și Informare - un centru de servicii multidisciplinar care oferă informații comunității locale în diverse medii - colecții de cărți, reviste, enciclopedii, casete audio, calculatoare conectate la Internet;
- ✦ Lipsa unor terenuri de sport cu amenajate



UNIUNEA EUROPEANĂ



POCA
Programul Operațional Capacitate Administrativă
Competența face diferență!




Instrumente Structurale
2014-2020

OPORTUNITĂȚI

- ✦ Existența unor programe comunitare și naționale de asigurare a accesului la educație pentru populațiile dezavantajate;
- ✦ Amenajarea și dotarea spațiilor sau spațiilor de joacă pentru copii;
- ✦ Reabilitarea tuturor bisericilor din societate;
- ✦ Dezvoltarea parteneriatelor culturale și de dezvoltare locală între comuna Fărcașele și alte unități administrativ-teritoriale din spațiul UE;
- ✦ Organizarea și desfășurarea periodică a programelor și activităților cultural-artistice în societate;
- ✦ Politici de stimulare pentru menținerea personalului didactic calificat în comună;
- ✦ Sprijin financiar pentru școlari care doresc să primească burse;
- ✦ Realizarea de proiecte de finanțare a unităților școlare din fonduri europene/alimentare cu apă, construcție săli de sport etc.;
- ✦ Posibilitatea de accesare a Fondurilor Structurale pentru activități de formare/dotare cu echipamente informatice ale unităților școlare;
- ✦ Modernizarea unităților de învățământ din comuna Fărcașele
- ✦ Reabilitarea și dotarea Căminelor Culturale
- ✦ Reabilitare unități de învățământ
- ✦ Atragerea de fonduri pentru proiecte și programe concepute de cadrele didactice din școli;
- ✦ Amenajare locuri de joacă pe teritoriul comunei
- ✦ Amenajare spații publice
- ✦ Organizarea în cadrul școlilor de activități extracuriculare - ateliere meșteșugărești, cercuri cultural - artistice, activități sportive;
- ✦ Necesitatea consilierii copiilor ai căror părinți sunt plecați pentru muncă în străinătate;
- ✦ Prevenirea și corectarea părăsirii premature a școlii;
- ✦ Instituirea unor burse de studiu.
- ✦ Reabilitarea și modernizarea dotărilor bibliotecii comunale;

Proiect cofinanțat din Fondul Social European prin
Programul Operațional Capacitate Administrativă 2014-2022
www.poca.ro





UNIUNEA EUROPEANĂ



Programul Operațional Capacitate Administrativă
Competența face diferența!



Instrumente Structurale
2014-2022

AMENINȚĂRI

- ✦ Încă un buget insuficient alocat învățământului public, care a generat fenomene de dotare materială la limita necesarului unităților;
- ✦ Lipsa personalului calificat pentru accesarea fondurilor europene și naționale;
- ✦ Neparticiparea factorilor de decizie la nivel județean sau de minister;
- ✦ Abandonul școlar și decalajele educaționale din cauza resurselor materiale insuficiente (tablete, internet) pentru educația școlară online generată de pandemie;
- ✦ Investiții reduse în tehnologii de protecție a mediului
- ✦ Interes scăzut și spirit antreprenorial al populației față de activitățile turistice
- ✦ Lipsa infrastructurii turistice: centre de informare, marketing și consultanță în turism, materiale de promovare turistică, ghiduri turistice etc.
- ✦ Declinul și îmbătrânirea populației;
- ✦ Scăderea nivelului de școlarizare al populației tinere;
- ✦ Migrația tinerilor;
- ✦ Reforma permanentă în învățământ;
- ✦ Pierderea personalității juridice a instituțiilor școlare;
- ✦ Curriculum-ul și programele școlare supraîncărcate la anumite materii;
- ✦ Intensitatea consecințelor negative asupra educației elevilor din cauza comunicării tot mai dificile cu familia;
- ✦ Viteza de adaptare redusă, făcându-l să pară „generații sacrificiale”;
- ✦ Scăderea populației;
- ✦ Dispariția unor obiceiuri tradiționale în contextul globalizării culturale actuale;
- ✦ Au dispărut din comunitate oameni care sunt capabili să transmită vechile tradiții, obiceiuri și meșteșuguri tinerilor;
- ✦ Subutilizarea resurselor turistice din zonă
- ✦ Calitatea scăzută a serviciilor și informațiilor turistice
- ✦ Personal insuficient calificat pentru a asigura servicii turistice de calitate
- ✦ Absența produselor turistice integrate

Proiect cofinanțat din Fondul Social European prin
Programul Operațional Capacitate Administrativă 2014-2022
www.poca.ro



UNIUNEA EUROPEANĂ



5. Economia și Mediul de afaceri

PUNCTE TARI

- ✦ Preponderența proprietății private
- ✦ Potențial agricol ridicat
- ✦ Resurse naturale de suprafață: terenuri agricole, păduri, lacuri
- ✦ Utilizarea redusă a inputurilor agro- chimice (fertilizanți și pesticide)
- ✦ Potențial existent pentru obținerea de produse ecologice, produse tradiționale sau produse ce înglobează înaltă tehnologie;
- ✦ Tradiție economic în diferite ramuri, în special în agricultură;
- ✦ Suportul administrației locale oferit noilor investitori;
- ✦ Teren arabil cu potențial de diversificare a culturilor;
- ✦ Poziția în teritoriu și accesibilitatea ridicată reprezintă elemente de atractivitate pentru posibilia investitori;
- ✦ Mediu de afaceri favorabil;
- ✦ Sectorul agricol bine dezvoltat datorită amplasării;
- ✦ Tradiții locale în cultivarea cerealelor și creșterea animalelor;
- ✦ Existența mai multor societăți agricole, zona fiind cu mediu agricol foarte dezvoltat;
- ✦ Demararea unor proiecte de dezvoltare a infrastructurii rutiere și tehnico-edilitare;
- ✦ Existența materiilor prime pentru industria alimentară;
- ✦ Existența unor ferme.

PUNCTE SLABE

- ✦ Serviciile de consultanță în domeniul afacerilor sunt slab dezvoltate
- ✦ Investiții reduse de capital străin în economia locală
- ✦ Promovare turistică insuficientă
- ✦ Valorificarea insuficientă a parteneriatelor publico-private
- ✦ Lipsa unei culturi manageriale în sectorul privat
- ✦ Salarii mici în comparație cu nivelul prețurilor
- ✦ Acces limitat la capital pentru investiții
- ✦ Birocrație ridicată, prea multe avize și autorizații necesare pentru funcționarea întreprinderilor
- ✦ Dotare slabă, tehnologie consumatoare de energie, calitatea produselor și serviciilor sub nivelul cerințelor europene
- ✦ Infrastructura TIC slab dezvoltată
- ✦ Productivitatea muncii sub media națională
- ✦ Slaba dezvoltare a activităților non- agricole generează dependența populației rurale de agricultura de subsistență
- ✦ Nivel scăzut al productivității muncii
- ✦ Nivel scăzut al venitului pe gospodărie
- ✦ Lipsa unui sistem de sprijin pentru implementarea noțiunilor de marketing;
- ✦ Slaba implementare a sistemului de asigurare a calității producției și produselor;
- ✦ Slaba preocupare pentru introducerea noilor tehnologii și pentru activitatea de cercetare-dezvoltare;
- ✦ Lipsa canalelor de colectare a produselor agricole;
- ✦ Informarea succintă cu privire la normele europene;
- ✦ Resurse financiare la nivel local, insuficiente pentru susținerea / promovarea unor investiții;
- ✦ Folosirea unor tehnologii vechi, cu productivitate și eficiență economică scăzute;

OPORTUNITĂȚI

- ✦ Crearea unor fonduri regionale care să susțină dezvoltarea regională și locală
- ✦ Programele europene care au drept scop sprijinirea afacerilor
- ✦ Facilitarea parteneriatelor între întreprinzătorii străini și cei locali
- ✦ Dezvoltarea anteprenoriatului
- ✦ Dezvoltarea firmelor specializate în domeniul consultanței în afaceri, consultanței financiare, studii de piață
- ✦ Dezvoltarea unui sistem integrat de consultanță în afaceri și orientare profesională
- ✦ Oportunități de afaceri și investiții în industrie
- ✦ Sprijinirea procesului investițional
- ✦ Dezvoltarea unei rețele comerciale moderne și diversificate
- ✦ Contingentele negociate cu Uniunea Europeană permit creșterea producției pentru anumite produse agricole utilizate în industrie (sfeclă de zahăr, lapte, carne de capră și porc)
- ✦ Identificarea oportunităților de parteneriat public-privat în vederea demarării de activități în domeniul industrial;
- ✦ Informarea cetățenilor asupra programelor de finanțare nerambursabilă;
- ✦ Construirea infrastructurii publice necesare desfășurării activităților economice;
- ✦ Organizarea de evenimente, în parteneriat cu AJOFM pentru promovarea culturii antreprenoriale în rândul tinerilor;
- ✦ Creșterea capacității anteprenoriale în rândul persoanelor cu inițiativă;
- ✦ Atragerea unor noi investitori prin facilitățile pe care administrația locală le pune la dispoziție;
- ✦ Oportunități de finanțare a Uniunii Europene;
- ✦ Dezvoltarea cooperării locale;
- ✦ Promovarea oportunităților de investiții în zonă;
- ✦ Creșterea competitivității sectorului IMM;
- ✦ Posibilitatea accesării creditelor cu dobândă subvenționată pentru crearea de noi locuri de muncă;
- ✦ Programe guvernamentale în derulare de susținere a sectorului IMM.



UNIUNEA EUROPEANĂ



POCA
Programul Operațional Capacitate Administrativă
Competența face diferența!



Instrumente Structurale
2014-2020

AMENINȚĂRI

- ✦ Insuficienta susținere a IMM-urilor
- ✦ Incapacitatea de a face față competiției cu unele localități din zonă în ceea ce privește atragerea investițiilor străine
- ✦ Adâncirea dezechilibrului dintre cererea și oferta de muncă
- ✦ Migrarea forței de muncă înalt calificată
- ✦ Cultură antreprenorială slab dezvoltată, caracterizată de lipsa cunoștințelor manageriale de bază
- ✦ Menținerea gradului ridicat de ocupare în sectorul agricol față de celelalte sectoare ale economiei rurale
- ✦ Lipsa de receptivitate și flexibilitate a populației locale la cerințele pieței care determină decalaje economice mari, greu de recuperat;
- ✦ Oferte de creditare greu accesibile (garanții mari);
- ✦ Rata ridicată a dobânzii la credite;
- ✦ Reducerea ponderii populației active;
- ✦ Scăderea continuă a producției prin scăderea productivității muncii;
- ✦ Creșterea ponderii muncii la negru, cu efecte negative asupra pieței muncii, economiei locale și asistenței sociale în perspectivă.
- ✦ Capacitatea limitată a mediului de afaceri de a accesa, cofinanța proiectele din fonduri europene;
- ✦ Scăderea continuă a producției prin scăderea productivității muncii;
- ✦ Hazarde naturale ce se pot transforma în dezastre.



6. Resurse umane și piața muncii

PUNCTE TARI	<ul style="list-style-type: none"> ✦ Existența resurselor umane calificate ce pot asigura dezvoltarea activității economico - sociale; ✦ Existența forței de muncă la nivel local; ✦ Populație adultă în procent relativ mare în comparație cu celelalte grupe de vârstă; ✦ Infomarea continuă al nivel local cu privire la programele de calificare și reconversie profesională, la nivel de județ; ✦ Rata infrafracționalității redusă la nivel local; ✦ Populație educată; ✦ Biserica se implică în comunitate cu privire la rolul și importanța familiei; ✦ Principala calificare este în agricultură; ✦ Existența programelor de formare profesională. ✦ Rata infrafracționalității extrem de redusă.
PUNCTE SLABE	<ul style="list-style-type: none"> ✦ Îmbătrânirea populației (spor natural negativ și migrarea tinerilor spre centre urbane mari); ✦ Adaptarea mai lentă a populației mature și vârstnice la schimbările și provocările lumii actuale, în general, și la fenomenul mobilității și reconversiei profesionale, în special; ✦ Migrarea persoanelor tinere spre mediul urban mare și străinătate, mai cu seamă a celor cu pregătire profesională înaltă; ✦ Forța de muncă insuficientă în agricultură la nivel local; ✦ Scăderea natalității și creșterea ratei mortalității; ✦ Persoane neocupate și neînregistrate la AJOFM; ✦ Capacitate financiară scăzută a locuitorilor comunei; ✦ Lipsa unei piețe a muncii diversificate și dinamice; ✦ Resurse financiare limitate privind susținerea persoanelor fără venituri; ✦ Grad redus de ocupare profesională; ✦ Număr redus de resurse umane incluse în programe locale de calificare- recalificare și conversie profesională; ✦ Existența șomajului de lungă durată care conduce la descalificarea și descurajarea foștilor angajați; ✦ Scăderea populației din comuna Fărcașele;



UNIUNEA EUROPEANĂ



Programul Operațional Capacitate Administrativă
Competența face diferență!



Instrumente Structurale
2014-2020

OPORTUNITĂȚI

- ✦ Atragerea de programe cu finanțare europeană pentru stimularea ocupării forței de muncă;
- ✦ Existența unor reglementări ce acordă facilități angajatorilor care creează noi locuri de muncă pentru șomeri, tineri absolvenți de studii superioare;
- ✦ Existența unor programe finanțate din fonduri guvernamentale pentru reconversie profesională și crearea de noi locuri de muncă pentru șomeri;
- ✦ Monitorizarea la nivel național a stării ocupaționale a populației;
- ✦ Adaptarea programelor de învățământ la cerințele economiei de piață;
- ✦ Existența unor reglementări ce acordă facilități angajatorilor care creează noi locuri de muncă pentru șomeri, tineri absolvenți etc.
- ✦ Adaptarea programelor de învățământ la cerințele de resurse umane ale pieței muncii;
- ✦ Creșterea natalității prin politici publice adecvate;

AMENINȚĂRI

- ✦ Scăderea numărului persoanelor calificate, prin ieșirea acestora din viața activă;
- ✦ Creșterea șomajului în rândul absolvenților de liceu și a celor cu studii superioare;
- ✦ Existența unei evoluții în ceea ce privește fenomenul de migrare a forței de muncă tinere din mediul rural spre zonele urbane sau spre străinătate;
- ✦ Creșterea ponderii muncii la negru, cu efecte negative asupra pieței muncii, economiei locale și asistenței sociale în perspectivă;
- ✦ Scăderea numărului persoanelor calificate prin ieșirea acestora din viața activă;
- ✦ Continuare migrării persoanelor calificate;
- ✦ Amplificarea pregătirii teoretice a forței de muncă în detrimentul aspectelor aplicative;
- ✦ Lipsa unei perspective de trai în condiții decente;
- ✦ Corelarea redusă a cererii și ofertei de specializări profesionale, lipsa dialogului între actorii pieței muncii;

Proiect cofinanțat din Fondul Social European prin
Programul Operațional Capacitate Administrativă 2014-2022
www.poca.ro



UNIUNEA EUROPEANĂ



Programul Operațional Capacitate Administrativă
Competența face diferența!




Instrumente Structurale
2014-2020

7. Administrația și siguranța publică

PUNCTE TARI

- ✦ Implicarea efectivă a conducerii la nivel de vârf în procesul de conștientizare și aplicare a acțiunilor legate de reformă în administrație;
- ✦ Existența în cadrul Primăriei Fărcașele a mai multor departamente;
- ✦ Colaborarea primăriei cu cetățeanul și cu întreaga comunitate se realizează prin personal specializat în relații publice
- ✦ Mediu de lucru bine organizat;
- ✦ Buna colaborare cu cetățenii din comună;
- ✦ Buna colaborare cu alte instituții ale administrației locale și județene;
- ✦ Parteneriate ale administrației locale: Asociația GAL Plaiurile Oltului, Asociația Comunelor din România (ACOR) ;
- ✦ Transparență în recrutarea și în promovarea personalului;
- ✦ Participarea, în limita fondurilor, a tuturor categoriilor de personal la activități de formare continuă;
- ✦ Existența la nivelul instituției a unei strategii de formare continuă a funcționarilor publici;
- ✦ Existența unor programe de contabilitate, salarii și încasare taxe și impozite;
- ✦ Existența unui cadru legal coerent și stabil privind liberul acces la informația de interes public și transparența actului administrativ.
- ✦ Iluminarea străzilor;
- ✦ Drumurile principale sunt în stare bună permițând accesul ușor în cazul intervențiilor;
- ✦ Existența unor angajați ai Primăriei în cadrul centrului de situații de urgență.





UNIUNEA EUROPEANĂ



POCA
Programul Operațional Capacitate Administrativă
Competența face diferență!



Instrumente Structurale
2014-2020

PUNCTE SLABE

- ✦ Rezistența la schimbare manifestată de o parte din personalul instituției;
- ✦ Resurse financiare insuficiente destinate modernizării și dezvoltării activităților instituției;
- ✦ Imposibilitatea promovării pe post a salariaților, din cauza legislației în vigoare;
- ✦ Posibilități reduse de motivare financiară a personalului și de atragere a persoanelor cu calificare superioară în structurile funcționarilor publici;
- ✦ Resurse financiare limitate pentru susținerea programului de pregătire;
- ✦ Încarcarea cu sarcini suplimentare peste cele prevăzute în fișa postului;
- ✦ Existența fondurilor limitate alocate formării continue a funcționarilor publici;
- ✦ Imposibilitatea de motivare suplimentară a personalului;
- ✦ Dificultăți legate de aplicarea curentă a noilor acte normative din cauza multitudinii și complexității acestora;
- ✦ Lipsa de personal specializat în diverse compartimente;
- ✦ Buget local insuficient pentru realizarea unor investiții;
- ✦ Treckerile de pietoni nu sunt luminate;
- ✦ Treckerile de pietoni insuficiente în raport cu nevoile locuitorilor din comuna Fărcașele
- ✦ Centrul de situații de urgență nu este amenajat și dotat.
- ✦ Apariția cu mare întârziere a normelor sau metodologiilor de aplicare a unor legi sau necorelarea acestora;
- ✦ Resurse financiare insuficiente pentru informatizarea administrației publice locale (colectarea on-line a taxelor și impozitelor).



OPORTUNITĂȚI

- ✦ Dotarea cu mijloace specifice a serviciului pentru intervenții în caz de situații de urgență;
- ✦ Posibilități de accesare a unor fonduri externe destinate în mod special modernizării administrației publice;
- ✦ Dezvoltarea capacității administrative a primăriei Bărcănești prin introducerea unor departamente noi pentru a veni în sprijinul nevoilor cetățenilor;
- ✦ Dezvoltarea unor legături puternice între Consiliul Județean și autoritățile locale;
- ✦ Mai multe posibilități de instruire a personalului prin programe de formare cu finanțare europeană.
- ✦ Implementarea unor programe cu finanțare externă care vor conduce la îmbunătățirea activității în administrația publică;
- ✦ Extinderea și dotarea sediului primăriei;
- ✦ Amenajarea și dotarea centrului de situații de urgență;
- ✦ Iluminarea trecerilor de pietoni.
- ✦ Încheierea de parteneriate cu alte entități;
- ✦ Dezvoltarea capacității administrative prin pregătirea și formarea continuă a personalului din administrația publică.

AMENINȚĂRI

- ✦ Inerție mare privind implicarea factorilor responsabili, dar și a comunității în programele de dezvoltare;
- ✦ Fluctuația funcționarilor publici - din cauze financiare sau alte cauze, pe de o parte, pe de altă parte, imposibilitatea angajării imediate a altor funcționari publici, influențând în mod negativ continuitatea activităților;
- ✦ Dificultatea realizării unei strategii și a unor planuri de acțiune care să reziste schimbărilor politice;
- ✦ Schimbări legislative prea frecvente pentru a fi asimilate eficient;
- ✦ Mediul politic instabil la nivel național;
- ✦ Buget insuficient în realizarea investițiilor.
- ✦ Lacune legislative referitoare la Legea 61/1991 republicată privind neîncasarea contravalorilor amenzilor și transformarea acestora în muncă în folosul comunității sau alte măsuri pentru constrângere.



UNIUNEA EUROPEANĂ



Programul Operațional Capacitate Administrativă
Competența face diferență!




Instrumente Structurale
2014-2020

8. Sănătatea, calitatea vieții și asistența socială

PUNCTE TARI

- ✦ Viața în rural are avantajul unui mediu curat și fără poluanți;
- ✦ Existența dispensarelor medicale în comuna;
- ✦ infrastructura de cult bine dezvoltată.
- ✦ Existența infrastructurii sanitare de bază
- ✦ Existența a două cabinete de medicină de familie deservite de trei medii și asistente medicale;
- ✦ Existența a trei dispensare medicale umane
- ✦ Existența unei asistente medicale comunitare, ce desfășoară activitate de teren - post susținut financiar de DSP Slatina;
- ✦ Existența unei farmacii;
- ✦ Existența unui farmacist;
- ✦ Activitatea medicală este informatizată;
- ✦ Existența compartimentului de asistență socială în cadrul primăriei;
- ✦ La nivel local autoritățile locale acordă o atenție deosebită sectorului medical și asistenței sociale;
- ✦ Implicarea activă a autorităților locale în problemele comunității;



UNIUNEA EUROPEANĂ



POCA

Programul Operațional Capacitate Administrativă
Competența face diferență!



Instrumente Structurale
2014-2020

PUNCTE SLABE

- ✦ Deficiențe și disparități înregistrate în sectorul sanitar
- ✦ Slaba dotare a cabinetelor și lipsa medicilor specialiști în mediul rural;
- ✦ Spațiile verzi de imediată folosință situate de-a lungul străzilor nespeculate peisagistic și ca protecție sonoră pentru locuințe.
- ✦ Lipsa unei baze de date centralizate privind situația persoanelor cu dificultăți pentru stabilirea nevoilor fiecăreia
- ✦ Număr scăzut de medici de medicină generală, stomatologi, farmaciști, raportat la numărul de locuitori
- ✦ Lipsa asistenței medicale specializate;
- ✦ Absența personalului calificat - psiholog-pentru consilierea pacienților cu nevoi speciale și în școli;
- ✦ Serviciile acordate sunt afectate de bugetul insuficient;
- ✦ Fonduri insuficiente destinate asistenței medicale;
- ✦ Lipsa unui cabinet stomatologic
- ✦ Societatea civilă insuficient implicată;
- ✦ Informare insuficientă cu privire la alte fonduri sociale;
- ✦ Sistemul de ajutor social nu încurajează reintegrarea activă (populația optează pentru venitul minim garantat în loc să facă eforturi de a se integra pe piața muncii);
- ✦ Existența la nivel local a persoanelor fără ocupație și a șomerilor (indemnizați și ne-indemnizați);

OPORTUNITĂȚI

- ✦ Crearea unor centre private de sănătate
- ✦ Dezvoltarea sistemului de asigurări private
- ✦ Dezvoltarea cercetării în domeniul medical
- ✦ Potențial de dezvoltare a infrastructurii sociale
- ✦ Distribuirea mai eficientă a banilor de la CAS
- ✦ Menținerea unui nivel ridicat al calității sistemului de învățământ prin atragerea de personal didactic calificat și sporirea gradului de dotare al unităților de învățământ.
- ✦ Posibilitatea de atragere a fondurilor externe pentru finanțarea unor programe în domeniul medical
- ✦ Posibilități de colaborare și creare de parteneriate a Administrației Publice Locale cu ONG-uri
- ✦ Legislația în vigoare și orientarea spre dezvoltarea serviciilor sociale
- ✦ Posibilități de finanțare internă și externă prin diferite proiecte și programe în domeniul social
- ✦ Promovarea voluntariatului ca formă de participare activă a individului la rezolvarea problemelor comunității
- ✦ Posibilități de creare a unor parteneriate publico-private pentru crearea unor centre de îngrijire a persoanelor defavorizate
- ✦ Dotarea cabinetului medicale cu aparatura necesară acordării primului ajutor în situații de urgență;
- ✦ Programe complexe de urmărire a stării de sănătate a populației;
- ✦ Existența fondurilor nerambursabile destinate pentru dezvoltarea de centre de zi pentru copii, adulți și vârstnici;
- ✦ Programe destinate asistenței sociale reale;
- ✦ Politica socială susținută din partea UE;
- ✦ Existența Strategiei Naționale Anti- sărăcie;
- ✦ Dezvoltarea economică a comunei poate conduce la suplimentarea veniturilor destinate asistenței sociale;
- ✦ Posibilitatea accesării de fonduri structurale destinate dezvoltării sectorului social prin Fondul Social European;
- ✦ Cadrul legislativ care stimulează implicarea sectorului privat în furnizarea de servicii sociale;

AMENINȚĂRI

- ✦ Creșterea numărului de îmbolnăviri datorate degradării mediului și poluării
- ✦ Insuficienta preocupare pentru obținerea de fonduri extrabugetare
- ✦ Migrarea specialiștilor din domeniul medical spre țări mai dezvoltate, unde sunt plătiți mai bine
- ✦ Indiferența medicilor față de pacienți, datorită slabei motivări financiare
- ✦ Solicitarea, din partea unui număr tot mai mare de persoane, de sprijin din partea serviciilor sociale
- ✦ Neutilizarea posibilităților de finanțare existente pentru îmbunătățirea sistemului medical
- ✦ Creșterea numărului de persoane defavorizate, a copiilor abandonți, neglijați din cauza problemelor financiare
- ✦ Lipsa fondurilor necesare pentru gestionarea, de către consiliile locale, a problemelor sociale
- ✦ Lista medicamentelor compensate sau gratuite nu acoperă necesităților populației;
- ✦ Costul medicamentelor foarte ridicat și existența situațiilor în care veniturile mici ale populației restricționează dreptul la tratarea diferitelor afecțiuni;
- ✦ Reacție nefavorabilă la sistemul de norme sanitare impuse;
- ✦ Sursele de finanțare pentru medicina primară foarte reduse
- ✦ Bugete reduse acordate pentru medicina primară - medicamente și consumabile;
- ✦ Creșterea gradului de sărăcie prin prisma înăsprirea condițiilor de acordare a ajutoarelor sociale și scăderii numărului de beneficiar;
- ✦ Buget redus sau inexistent pentru plata asistenților personali ai persoanelor cu nevoi speciale;



UNIUNEA EUROPEANĂ



Programul Operațional Capacitate Administrativă
Competența face diferență!



Instrumente Structurale
2014-2020

CAPITOLUL III

PRINCIPALELE CARACTERISTICI ALE NOULUI CADRU PENTRU POLITICA DE COEZIUNE 2021-2027

1. POLITICI PUBLICE ÎNTREPRINSE ÎN TERITORIU

În ultimii 7 ani, Comuna Fărcașele s-a dezvoltat pe planul infrastructurii. Autoritățile locale au reușit să realizeze investiții importante, la nivel local existând proiecte finalizate, proiecte în curs de implementare și proiecte în proces de aprobare.

Având în vedere situația socio-economică, disparitățile existente la nivelul comunei, obiectivele dezvoltării regionale, legislația existentă și integrarea în Uniunea Europeană, obiectivul strategic global al comunei Fărcașele este: utilizarea eficientă a tuturor resurselor fizice și umane pentru realizarea unei dezvoltări economice și sociale durabile, care să ducă pe termen lung la creșterea standardului de viață al populației și la armonizarea coeziunii economice și sociale la nivelul comunei.

Orientarea de bază a strategiei o constituie identificarea punctelor tari ale comunei în vederea valorificării oportunităților de creștere și minimizarea efectelor punctelor slabe, prin eliminarea factorilor care blochează dezvoltarea.

În esență, prin această strategie se urmărește luarea unor măsuri care să permită redresarea economică a comunei și îmbunătățirea situației zonelor cu întârzieri în dezvoltare, luând în considerare protecția socială și conservarea mediului.

Măsurile prin care se urmărește implementarea strategiei vizează următoarele câmpuri de acțiune:

- infrastructura
- mediul
- sprijinirea afacerilor, creșterea ocupării, dezvoltarea resurselor umane
- sănătate și asistență socială
- învățământ, cultură
- turism
- eficientizarea și modernizarea administrației.

Proiect cofinanțat din Fondul Social European prin
Programul Operațional Capacitate Administrativă 2014-2022
www.poca.ro



UNIUNEA EUROPEANĂ



POCA
Programul Operațional Capacitate Administrativă
Competența face diferență!



Lista proiectelor realizate în perioada 2014 - 2020

Nr. Crt.	Denumire proiect
1	Construire sala activități recreative
2	Modernizare drumuri -Str Traian, Eminescu și Decebal
3	Asfaltare Str Oltului
4	Asfaltare Str. Gării
5	Asfaltare Str. Popa Stoica
6	Reparații, consolidare Turn medieval Hotărani
7	Reabilitare Școala Gimnazială Fărcașele
8	Montare gazon sintetic la terenurile de sport din incinta școlilor din localitățile Fărcașeleși Hotărani
9	Amenaajare nocturnă la terenurile de sport de la școlile din localitățile Fărcașele și Hotărani
10	Construire grupuri sanitare în incinta școlilor și grădinițelor din localitățile Fărcașele, Hotărani și Farcașul de Jos
11	Achiziționare centrale termice pentru grădinițele din localitățile Fărcașele, Hotărani și Fărcașul de Jos
12	Modernizare și extindere rețea de iluminat public prin montarea de lămpi cu led
13	Extindere sistem video de supraveghere
14	Achiziționare tractor, tăietor lemne, tocător vegetație, sărăriță, lama de zăpadă

Profilul strategic al comunei Fărcașele


Caracteristici pozitive

Existența unui potențial economic datorită unui sector divers și ridicat privind domeniul de afaceri, preponderenței proprietăților private, dar și datorită resurselor naturale, facilităților oferite investitorilor, accesibilității comunei, care este situată la doar 12 km de municipiul Caracal. Toate acestea impun un mediu atractiv din punct de vedere economic.

Existența unui potențial deosebit în domeniul resurselor umane. Forța de

Proiect cofinanțat din Fondul Social European prin
Programul Operațional Capacitate Administrativă 2014-2022
www.poca.ro





UNIUNEA EUROPEANĂ



Instrumente Structurale
2014-2020

muncă este atât calificată, cât și disponibilă, iar populația comunei este majoritar tânără, având capacitate mare de muncă. Creșterea constantă a numărului de locuitori favorizează dezvoltarea și înalta profesionalizare a resurselor umane și crearea unui avantaj competitiv în acest sens.

Existența unui potențial administrativ. Comuna Fărcașele dispune de forță de muncă calificată în domeniul administrației publice, iar administrația publică locală este disponibilă pentru a oferi facilități investitorilor strategici.

Caracteristici negative

Inexistența rețelei de canalizare în unele zone din comună.

Infrastructura de afaceri este insuficient dezvoltată.

Inexistența rețelei de distribuție de gaz în unele zone din comună.

Infrastructura sanitară este insuficientă, raportat la numărul de locuitori ai comunei.

2. PARTENERIATE OPORTUNE

Deoarece numeroase activități își pot găsi rezolvarea doar în cadrul unor parteneriate, Autoritatea Publică Locală Fărcașele poate încheia parteneriate cu:

- Alte administrații publice similare din țară și străinătate;
- Instituții de învățământ și cultură;
- ONG - uri;
- Agenți economici;
- Entități juridice private.



Comuna Fărcașele face parte din Grupul de Acțiune Locală - "Plaiurile Oltului".

Parteneriatul constituit în cadrul Asociației GAL Plaiurile Oltului are ca obiectiv general construcția instituțională în vederea implementării unei strategii integrate ce va acorda posibilitatea reprezentanților celor trei sectoare de interes (public, privat, societate civilă) să conlucreze și să interacționeze în folosul comunității locale pentru diversificarea și dezvoltarea durabilă a economiei. Scopul parteneriatului este să încurajeze participarea activă a reprezentanților comunității locale la procesul de implementare al strategiei de dezvoltare locală (SDL) care vizează întregul teritoriu acoperit de GAL Plaiurile Oltului.

În cadrul parteneriatului constituit la nivelul Asociației GAL Plaiurile Oltului numărul total de membri este de 88, respectiv:

- 20 de autorități publice locale;
- 13 ONG-uri;
- 55 de entități private.

Gradul de reprezentativitate al fiecărui sector este de:

- 22,73% pentru sectorul public;
- 77,27% pentru sectorul privat și societate civilă.

Ponderele entităților din mediul urban în totalul partenerilor este de 4,54%.

În cadrul acestui parteneriat reprezentativ la nivel de teritoriu, fiecare sector își aduce aportul specific prin diverse moduri și mijloace, astfel:

- autoritățile publice locale prin: infrastructura și logistică, mijloace financiare,

Proiect cofinanțat din Fondul Social European prin
Programul Operațional Capacitate Administrativă 2014-2022
www.poca.ro





UNIUNEA EUROPEANĂ



imagini și capacitate de a mobiliza comunitatea;

- sectorul privat/societatea civilă prin: cunoștințe și experiență în domeniul economico-social, asumarea unor riscuri și responsabilități.



3. MONITORIZARE ȘI IMPLEMENTARE

Etapa de implementare, monitorizare și control reprezintă sistemul de realizare a proiectelor, programelor și politicilor prevăzute în strategie și de colectare și raportare a informațiilor asupra desfășurării proiectelor și asupra succesului și impactului acestora relativ la dezvoltare comunității.

Scopul monitorizării și evaluării implementării strategiei:

- Evaluarea atingerii obiectivelor în timp util și în bugetul alocat;
- Constatarea durabilității proiectelor implementate

Succesul realizării unei strategii depinde în mare măsură de participarea tuturor locuitorilor la procesul de implementare și monitorizare a acesteia. În procesul implementării prezentei strategii vor fi implicați mai mulți actori, fiecare urmând responsabilități bine determinate, îndeplinind rolul de implementator sau de control al proiectelor planificate. În plan instituțional principalii actori locali ai implementării strategiei vor fi:

Proiect cofinanțat din Fondul Social European prin
Programul Operațional Capacitate Administrativă 2014-2022
www.poca.ro



- Administrația locală (Consiliul Local, Primarul, Primăria)
- Agenții economici
- Societatea civilă
- Locuitorii comunei
- Structurile externe - instituții județene

Etapă de implementare, monitorizare și control cuprinde în principal 5 subetape:

❖ **Adoptarea**

În cadrul acestei subetape strategia va fi supusă dezbaterilor publice. În urma acestora se vor opera recomandările primite și strategia va fi înaintată Consiliului Local în vederea aprobării.

❖ **Implementarea**

În cadrul acestei subetape se vor realiza acțiunile, activitățile, măsurile și proiectele concrete de implementare. Fiecare proiect va conține obiective stricte, planul activităților necesare, perioada de desfășurare, persoanele responsabile în proiect și partenerii implicați în realizarea proiectului, sursele de finanțare.

❖ **Monitorizarea**

Echipa de implementare va evalua aspectele, precum: activități, rezultate, buget, patrimoniu, performanțele personalului angajat și implicit a autorității locale (organizația în sine), ipoteze formulate inițial. Monitorizarea se va efectua pe categorii: activitatea, informația necesară, colectarea informației, modul în care a fost folosită informația, ritmicitatea folosirii informației, persoana care a cules informația. Monitorizarea implementării proiectelor se va efectua prin intermediul indicatorilor stabiliți inițial. În cazul înregistrării unor devieri în procesul de implementare se vor lua măsuri de corectare.

Proiect cofinanțat din Fondul Social European prin
Programul Operațional Capacitate Administrativă 2014-2022
www.poca.ro





UNIUNEA EUROPEANĂ



Programul Operațional Capacitate Administrativă
Competența face diferență!



Instrumente Structurale
2014-2020

Monitorizarea implementării se va realiza de către o structură de evaluare care va avea în componență reprezentanții tuturor factorilor implicați în dezvoltare. Structura aparatului de monitorizare va fi următoarea:

- Comitet de coordonare pentru implementarea, monitorizarea și evaluarea strategiei;
- Comisii organizate pe direcții de dezvoltare;
- Secretariat. Responsabilitățile de bază sunt:
 - Planificarea implementării acțiunilor;
 - Elaborarea și promovarea deciziilor privind acțiunile de implementare;
 - Coordonarea activităților de implementare a acțiunilor și proiectelor;
 - Coordonarea activităților de atragere a surselor de finanțare în scopul realizării problemelor identificate;
- Monitorizarea implementării;
- Elaborarea rapoartelor și prezentarea lor de către consiliul local;
- Acordarea consultanței tehnice și consultative în toate domeniile;
- Elaborarea și dezbaterile proiectelor prioritare;
- Analiza deciziilor privind problemele comunității locale;
- Elaborarea și inițierea modificărilor în strategie;
- Elaborarea studiilor și proiectelor de dezvoltare.

❖ Evaluarea implementării strategiei

Se vor analiza indicatorii de implementare. Fiecare proiect stabilit va avea anumiți indicatori de implementare și funcție de complexitatea unui proiect, se vor efectua evaluări intermediare, pe faze de implementare.

❖ Analiza impactului

Această analiză apreciază dacă proiectul răspunde politicilor formulate, modul cum influențează criteriile de performanță privind dezvoltarea eficientă a localității. Se vor efectua studii de impact de specialitate înaintea începerii unui proiect sau la o anumită perioadă de timp după finalizarea proiectului.

Etapă de implementare, monitorizare și evaluare oferă atât permanent cât și

Proiect cofinanțat din Fondul Social European prin
Programul Operațional Capacitate Administrativă 2014-2022
www.poca.ro





UNIUNEA EUROPEANĂ



Programul Operațional Capacitate Administrativă
Competența face diferență!



Instrumente Structurale
2014-2020

periodic un raport asupra stadiului de implementare a proiectelor.

4. Planul de dezvoltare socio-economică durabilă a comunei Fărcașele pentru perioada 2021 - 2027

Elaborarea conceptului de dezvoltare locală durabilă presupune plecarea de la contextul actual, luând în considerare rezultatele analizei situației existente din punct de vedere socio-economic, al mediului și nivelului de echipare tehnică, cât și direcțiile și obiectivele fixate de diversele abordări dezvoltării sectoriale, naționale ori europene, care afectează contextul local de dezvoltare și elaborarea unei direcții de evoluție a dezvoltării comunei Fărcașele, indicând modalitățile prin care se poate ajunge la realizarea obiectivelor propuse.

În procesul de formulare a obiectivelor strategice, precum și a intervențiilor și măsurilor corespunzătoare au fost luate în considerare mai multe surse. Printre acestea se numără în primul rând datele și informațiile privind starea actuală a comunei din punct de vedere demografic, economic, social și de mediu, dar și alte elemente care contribuie la crearea profilului general al comunei, cum ar fi situarea geografică sau conexiunile de infrastructură existente cu alte unități administrativ teritoriale limitrofe. În al doilea rând, au fost luate în considerare proiectele aflate deja în derulare la nivelul comunei Fărcașele, cu precădere cele care aparțin inițiativelor administrației publice. În al treilea rând, au fost luate în considerare preferințele cetățenilor și ale reprezentanților administrației publice, respectiv necesitățile celor potențial afectați de măsurile inițiate de primărie, prin consultarea directă a acestora, în cadrul unui proces de consultare publică derulat în cadrul comunității comunei Fărcașele. Printre aceștia se numără locuitorii comunei, dar și reprezentanți ai mediului de afaceri sau angajați ai administrației publice locale.

Astfel, concluziile furnizate de analiza situației existente, celelalte elemente argumentative ale cadrelor strategice existente, observațiile și concluziile rezultate în urma procesului consultativ, justifică propunerea, în raport și cu așteptările comunității, a unor direcții strategice de dezvoltare. Fiecare direcție de dezvoltare presupune parcurgerea unui set de obiective strategice care pot fi realizate, prin acțiuni grupate

Proiect cofinanțat din Fondul Social European prin
Programul Operațional Capacitate Administrativă 2014-2022
www.poca.ro





UNIUNEA EUROPEANĂ



Programul Operațional Capacitate Administrativă
Competența face diferență!



Instrumente Structurale
2014-2020

care conțin măsuri concrete sub forma: programelor, proiectelor, hotărârilor, de a căror prioritizare, planificare și mod de concretizare depinde implementarea în condiții optime a strategiei de dezvoltare durabilă și atingerea obiectivelor propuse. În activitatea de selectare, prioritizare și planificare a măsurilor, se vor avea în vedere atât contribuția la realizarea cu prioritate a obiectivelor strategice, modul în care influențează celelalte domenii, cât și resursele disponibile.

Viziunea strategică sintetizează sensul evoluției de dezvoltare a comunei Fărcașele și precizează direcția și transformările necesare pentru ca așteptările să devină realitate. Viziunea privind dezvoltarea comunei reprezintă o stare dorită, proiectată în viitor și care configurează o posibilă și așteptată dezvoltare, raportându-se la resursele necesare pentru a ajunge acolo. Ea presupune o gândire dinamică și capabilă să evalueze pe termen lung șansele de dezvoltare pentru atingerea scopului dorit. Mai mult, aceasta este premisa planului de acțiune a pașilor concreți prin care, de la starea de acum se ajunge la cea proiectată. Construcția viziunii de dezvoltare ia în considerare faptul că cetățenii, instituțiile, organizațiile, mediul de afaceri trebuie să își găsească interesul și așteptările în propunerea de dezvoltare strategică.

Un alt aspect important avut în vedere îl reprezintă calitatea locuirii. Asigurarea unor condiții decente de locuit și a unui mediu de viață ofertant, care să răspundă pretențiilor ridicate ale cetățeanului modern, trebuie să reprezinte o prioritate a viziunii de dezvoltare. Atingerea acestor obiective strategice asociază în mod obligatoriu interesul pentru dezvoltarea unei administrații publice prompte și eficiente.

Pe de altă parte, misiunea Primăriei Comunei Fărcașele este de a stimula creșterea prosperității și a bunăstării cetățenilor săi, prin valorificarea superioară a resurselor existente (capital uman, poziționare geografică avantajoasă, resurse naturale și antropice diversificate), respectând trei principii importante care conduc la dezvoltarea durabilă: solidaritatea între generații, participarea publică la proiectele comunitare și prezervarea mediului înconjurător.

Pentru transformarea în realitate a viziunii amintite sunt urmărite patru direcții de dezvoltare. Pentru implementarea acestora au fost identificate o serie de obiective generale strategice, care grupează la rândul lor acțiuni concrete ce vor contribui în mod



UNIUNEA EUROPEANĂ



Programul Operațional Capacitate Administrativă
Competența face diferență!



Instrumente Structurale
2014-2020

direct la atingerea viziunii de dezvoltare a comunei Fărcașele. Astfel, pentru dezvoltarea comunei sunt vizate următoarele obiective generale strategice:

- ✦ Creșterea competitivității economice a Comunei Fărcașele,
- ✦ Realizarea unei infrastructuri de bună calitate și o conectivitate mărită a a Comunei Fărcașele,
- ✦ Îmbunătățirea calității vieții în a Comuna Fărcașele,
- ✦ Protejarea și punerea în valoare a patrimoniului comunei prin promovare turistică,
- ✦ Creșterea calității serviciilor publice.

Uniunea Europeană a decis să înființeze un instrument financiar temporar - #NextGenerationEU, în valoare de 750 de miliarde euro, separat de bugetul pe termen lung al UE, Cadrul Financiar Multianual (CFM), pentru perioada 2021 -2027. Scopul principal al acestuia este să ofere sprijin statelor membre pentru a face față provocărilor generate de Criza Covid19 și consecințele sale economice. Mecanism de redresare și reziliență (MRR) este pilonul principal al #NextGenerationEU și are alocat un buget total de 672,5 miliarde euro.

Din alocarea totală de 672,5 miliarde de euro pentru Mecanismul de Redresare și Reziliență (MRR) la nivelul UE, România poate beneficia de aproximativ 30,5 miliarde de euro, compuse din 13,8 miliarde de euro sub formă de granturi și 16,7 miliarde de euro sub formă de împrumuturi.

Fiecare stat membru al UE trebuie să elaboreze propriul Plan de Redresare și Reziliență (PNRR) prin care își stabilește domeniile prioritare de investiții în scopul ieșirii din criză, relansării economice și creșterii capacității de reziliență.

România se află în această etapă, iar Planul de Redresare și Reziliență pe care România l-a elaborat se constituie într-un document strategic ce stabilește prioritățile investiționale și reformele necesare pentru redresare și creștere sustenabilă, corelate tranziției verzi și digitale avute în vedere de Comisia Europeană.

Obiectivul general al PNRR al României este dezvoltarea României prin realizarea unor programe și proiecte esențiale, care să sprijine reziliența, nivelul de pregătire





UNIUNEA EUROPEANĂ



Programul Operațional Capacitate Administrativă
Competența face diferență!



Instrumente Structurale
2014-2020

pentru situații de criză, capacitatea de adaptare și potențialul de creștere, prin reforme majore și investiții cheie cu fonduri din Mecanismul de Redresare și Reziliență.

Obiectivul specific al PNRR este și el corelat cu cel al mecanismului, detaliat în Regulament, și anume de a atrage fondurile puse la dispoziție de Uniunea Europeană prin Next Generation EU în vederea atingerii jaloanelor și a țintelor în materie de reforme și investiții.

În contextul crizei provocate de COVID-19, s-a accentuat necesitatea consolidării cadrului actual pentru furnizarea de sprijin statelor membre, prin intermediul unui instrument inovator. În acest scop, Uniunea Europeană a instituit acest mecanism de redresare și reziliență („mecanismul”), pentru a furniza un sprijin financiar eficace și semnificativ, menit să accelereze implementarea reformelor sustenabile și a investițiilor publice conexe în statele membre.





UNIUNEA EUROPEANĂ



Programul Operațional Capacitate Administrativă
Competența face diferență!



Instrumente Structurale
2014-2020

Pentru perioada 2021 - 2027, la nivelul comunei Fărcașele, pentru dezvoltarea echilibrată a comunității, se dorește demararea și implementarea următorului portofoliu de proiecte prioritare (inclusiv calendar de acțiune, surse de finanțare disponibile)

1. Propunere de proiecte de infrastructură

Nr. crt.	Titlu proiect	Obiectiv	Termen de implementare	Indicatori	Sursă de finanțare	Preevaluare rezultate	Stadiu	Responsabili
1.	Modernizarea de drumuri în comuna Fărcașele de interes local	Dezvoltarea infrastructurii de transport	2021-2027	Lungime străzi modernizate	Buget local, Buget de Stat, CNI, PNDL II, PNS 2021-2027, POT 2021-2027, POR Regiunea S-V Oltenia 2021 - 2027	Creșterea mobilității urbane și a accesibilității în localitate	Idee de proiect	Comuna Fărcașele
2.	Modernizare străzi și drumuri comunale în comuna Fărcașele, Jud. Olt	Dezvoltarea infrastructurii de transport	2021-2027	Lungime străzi modernizate	Buget local, Buget de Stat, CNI, PNDL II, PNS 2021-2027, POT 2021-2027, POR Regiunea S-V Oltenia 2021 - 2027	Creșterea mobilității urbane și a accesibilității în localitate	Idee de proiect	Comuna Fărcașele

Proiect cofinanțat din Fondul Social European prin
Programul Operațional Capacitate Administrativă 2014-2022
www.poca.ro





UNIUNEA EUROPEANĂ



POCA
Programul Operațional Capacitate Administrativă
Competența face diferența!



Instrumente Structurale
2014-2020

3.	Amenajare trotuare, podețe și rigole scurgereape pluviale în satele din comuna Fărcașele	Creșterea calității infrastructurii tehnico-edilitare	2021-2027	Lungime străzi modernizate	Buget local, Buget de Stat, CNI, PNDL II, PNS 2021-2027, POT 2021-2027, POR Regiunea S-V Oltenia 2021 - 2027	Dezvoltarea infrastructurii tehnico-edilitare, creșterea calității vieții locuitorilor	Idee de proiect	Comuna Fărcașele
4.	Amenajare piste pentru biciclete	Creșterea calității infrastructurii tehnico-edilitare	2021-2027	Lungime străzi modernizate	Buget local, Buget de Stat, CNI, PNDL II, PNS 2021-2027, POT 2021-2027, POR Regiunea S-V Oltenia 2021 - 2027	Dezvoltarea infrastructurii tehnico-edilitare, creșterea calității vieții locuitorilor	Idee de proiect	Comuna Fărcașele
5.	Amenajare alei pietonale	Creșterea calității infrastructurii tehnico-edilitare	2021-2027	Lungime străzi modernizate	Buget local, Buget de Stat, CNI, PNDL II, PNS 2021-2027, POT 2021-2027, POR Regiunea S-V Oltenia 2021 - 2027	Dezvoltarea infrastructurii tehnico-edilitare, creșterea calității vieții locuitorilor	Idee de proiect	Comuna Fărcașele

Proiect cofinanțat din Fondul Social European prin
Programul Operațional Capacitate Administrativă 2014-2022
www.poca.ro





UNIUNEA EUROPEANĂ



Programul Operațional Capacitate Administrativă
Competența face diferență!



Instrumente Structurale
2014-2020

6.	Amenajare și întreținerea stațiilor pentru călători și înființarea altor noi acolo unde este cazul	Creșterea calității infrastructurii tehnico-edilitare	2021-2027	Lungime străzi modernizate	Buget local, Buget de Stat, CNI, PNDR II, PNS 2021-2027, POT 2021-2027, POR Regiunea S-V Oltenia 2021 - 2027	Dezvoltarea infrastructurii tehnico-edilitare, creșterea calității vieții locuitorilor	Idee de proiect	Comuna Fărcașele
7.	Modernizarea sistemului rutier și lucrări de întreținere și igienizare a căilor de acces în Comuna Fărcașele	Dezvoltarea infrastructurii de transport	2021-2027	Lungime străzi modernizate	Buget local, Buget de Stat, CNI, PNDR II, PNS 2021-2027, POT 2021-2027, POR Regiunea S-V Oltenia 2021 - 2027	Dezvoltarea infrastructurii tehnico-edilitare, creșterea calității vieții locuitorilor	Idee de proiect	Comuna Fărcașele
8.	Modernizare infrastructură de acces către exploatațile agricole din Comuna Fărcașele	Dezvoltarea infrastructurii de transport	2021-2027	Lungime străzi modernizate	Buget local, Buget de Stat, CNI, PNDR II, PNS 2021-2027, POT 2021-2027, POR Regiunea S-V Oltenia 2021 - 2027	Dezvoltarea infrastructurii tehnico-edilitare, creșterea calității vieții locuitorilor	Idee de proiect	Comuna Fărcașele





UNIUNEA EUROPEANĂ



Programul Operațional Capacitate Administrativă
Competența face diferența!




Instrumente Structurale
2014-2020

9.	Achiziționarea și montarea de limitatoare de viteză în zonele cu potențial ridicat de circulație rutieră și pietonală, în comuna Fărcașele	2021-2027	Lungime străzi modernizate	Buget local, Buget de Stat, CNI, PNDL II, PNS 2021-2027, POT 2021-2027, POR Regiunea S-V Oltenia 2021 - 2027	Dezvoltarea infrastructurii tehnico-edilitare, creșterea calității vieții locuitorilor	Idee de proiect	Comuna Fărcașele
10.	Înființare sistem inteligent de distribuție a gazelor naturale în comuna Fărcașele	2021-2027	Lungime rețea, număr de gospodării racordate	Buget local, Buget de Stat, POIM 2014 - 2020, PODD 2021-2027, PNRR	Dezvoltare a infrastructurii tehnico-edilitare, creșterea calității vieții locuitorilor	Idee de proiect	Comuna Fărcașele
11.	Extinderea rețelelor de curent electric	2021-2027	Lungime rețea curent electric, număr gospodării racordate	Buget local, Buget de Stat, PODD 2021-2027, POR Regiunea S-V Oltenia 2021-2027, PNRR, AFM	Dezvoltarea infrastructurii tehnico-edilitare, creșterea calității vieții locuitorilor	Idee de proiect	Comuna Fărcașele





UNIUNEA EUROPEANĂ



POCA
Programul Operațional Capacitate Administrativă
Competența face diferența!



Instrumente Structurale
2014-2020

12.	Trecerea rețelelor electrice din LEA (linii electrice aeriene) în LES (linii electrice subterane)	Creșterea calității infrastructurii tehnico-edilitare	2021-2027	Lungime rețea convertită din LEA în LES	Buget local, Buget de Stat, PODD 2021-2027, POR Regiunea S-V Oltenia 2021-2027, PNRR, AFM	Dezvoltarea infrastructurii tehnico-edilitare, creșterea calității vieții locuitorilor	Idee de proiect	Comuna Fărcașele
13.	Extindere/modernizare rețea iluminat public	Creșterea calității infrastructurii tehnico-edilitare	2021-2027	Lungime rețea iluminat, număr corpuri de iluminat achiziționate	Buget local, Buget de Stat, AFM, PODD 2021-2027, POR Regiunea S-V Oltenia 2021-2027, PNRR	Dezvoltarea infrastructurii tehnico-edilitare, creșterea calității vieții locuitorilor	Idee de proiect	Comuna Fărcașele
14.	Construire sistem de alimentare cu apă	Creșterea calității infrastructurii tehnico-edilitare	2021-2027	Lungime rețea iluminat, număr corpuri de iluminat achiziționate	Buget local, Buget de Stat, AFM, PODD 2021-2027, POR Regiunea S-V Oltenia 2021-2027, PNRR	Dezvoltarea infrastructurii tehnico-edilitare, creșterea calității vieții locuitorilor	Idee de proiect	Comuna Fărcașele

Proiect cofinanțat din Fondul Social European prin
Programul Operațional Capacitate Administrativă 2014-2022
www.poca.ro

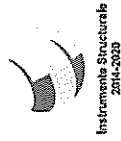




UNIUNEA EUROPEANĂ



Programul Operațional Capacitate Administrativă
Competența face diferența!



Instrumente Structurale
2014-2020

15.	Construire sistem centralizat de canalizare în comuna Fărcașele	Creșterea calității infrastructurii tehnico-edilitare	2021-2027	Lungime rețea iluminat, număr corpuri de iluminat achiziționate	Buget local, Buget de Stat, AFM, PODD 2021-2027, POR Regiunea S-V Oltenia 2021-2027, PNRR	Dezvoltarea infrastructurii tehnico-edilitare, creșterea calității vieții locuitorilor	Idee de proiect	Comuna Fărcașele
-----	---	---	-----------	---	---	--	-----------------	------------------

2. Propuneri de proiecte de mediu și eficiență energetică

Nr. crt.	Titlu proiect	Obiectiv	Termen de implementare	Indicatori	Sursă de finanțare	Preevaluare rezultate	Stadiu	Responsabil
1.	Creșterea performanței energetice a clădirilor publice	Promovarea utilizării surselor energetice și valorificarea surselor de energie regenerabilă	2021-2027	Număr clădiri eficiente energetic	Buget local, Buget de Stat, POR Regiunea S-V Oltenia 2021-2027, PODD 2021-2027, PNS 2021-2027, AFM, Granturile SEE și Norvegiene	Lucrări de eficientizare energetică la nivelul clădirilor publice	Idee de proiect	Comuna Fărcașele

Proiect cofinanțat din Fondul Social European prin
Programul Operațional Capacitate Administrativă 2014-2022
www.poca.ro



UNIUNEA EUROPEANĂ



POCA
Programul Operațional Capacitate Administrativă
Competența face diferență!



Instrumente Structurale
2014-2020

2.	Reabilitare sediu primărie Fărcașele	Promovarea utilizării surselor energetice și valorificarea surselor de energie regenerabilă	2021-2027	Suprafață reabilitată energetic	Buget local, Buget de Stat, CNI, AMF, POR Regiunea S-V Oltenia 2021 - 2027	Un sediu al primăriei reabilitat	Idee de proiect	Comuna Fărcașele
3.	Reabilitare Cămin Cultural	Promovarea utilizării surselor energetice și valorificarea surselor de energie regenerabilă	2021-2027	Suprafață reabilitată energetic, număr evenimente reorganizate	Buget local, Buget de Stat, CNI, AMF, POR Regiunea S-V Oltenia 2021 - 2027	Un sediu al căminului cultural reabilitat	Idee de proiect	Comuna Fărcașele
4.	Reamenajare bibliotecă comunală	Promovarea utilizării surselor energetice și valorificarea surselor de energie regenerabilă	2021-2027	Suprafață reabilitată energetic, număr evenimente reorganizate	Buget local, Buget de Stat, CNI, AMF, POR Regiunea S-V Oltenia 2021 - 2027	Un sediu al bibliotecii reabilitate	Idee de proiect	Comuna Fărcașele
5.	Reparații,	Protejarea și	2021-2027	Suprafață	Buget local,	Un sediu al	Idee de	Comuna

Proiect cofinanțat din Fondul Social European prin
Programul Operațional Capacitate Administrativă 2014-2022
www.poca.ro





UNIUNEA EUROPEANĂ



POCA
Programul Operațional Capacitate Administrativă
Competența face diferența!



Instrumente Structurale
2014-2020

	modernizarea și reabilitarea clădirilor aflate în administrarea Consiliului Local	valorificarea patrimoniului natural și dezvoltarea infrastructurii verzi		reabilitată energetic, număr evenimente reorganizate	Buget de Stat, CNI, AMF, POR Regiunea S-V Oltenia 2021 - 2027	Consiliului local reabilitat	proiect	Fărcașele
6.	Reabilitare, întreținere și promovare a monumentelor istorice locale - obiective cultural - religioase	Protejarea și valorificarea patrimoniului natural și dezvoltarea infrastructurii verzi	2021-2027	Suprafață reabilitată energetic, număr evenimente reorganizate	Buget local, Buget de Stat, CNI, AMF, POR Regiunea S-V Oltenia 2021 - 2027	Un sediu reabilitat	Idee de proiect	Comuna Fărcașele
7.	Reabilitarea și modernizarea unităților școlare și preșcolare și reamenajare incintă terenuri	Promovarea utilizării surselor energetice și valorificarea surselor de energie regenerabilă	2021-2027	Suprafață reabilitată energetic, număr evenimente reorganizate	Buget local, Buget de Stat, CNI, AMF, POR Regiunea S-V Oltenia 2021 - 2027	Un sediu reabilitat	Idee de proiect	Comuna Fărcașele





UNIUNEA EUROPEANĂ



POCA
Programul Operațional Capacitate Administrativă
Competența face diferența!



Instrumente Structurale
2014-2020

8.	Dezvoltarea unui sistem de colectare selectivă a deșeurilor în conformitate cu prioritățile județene	Modernizarea și dezvoltarea sistemelor de management al apelor, apelor uzate și deșeurilor	2021-2027	Cantitatea de deșuri colectată separat	Buget local, Buget de Stat, PODD 2021-2027, POR Regiunea Regiunea S-V Oltenia 2021-2027, PNRR, PNS 2021-2027, AFM	Eficiențizarea sistemului de colectare a deșeurilor	Idee de proiect	Comuna Fărcașele
9.	Campanii de conștientizare a locuitorilor privind colectarea selectivă a deșeurilor menajere	Modernizarea și dezvoltarea sistemelor de management al apelor, apelor uzate și deșeurilor	2021-2027	Cantitatea de deșuri colectată separat	Buget local, Buget de Stat, PODD 2021-2027, POR Regiunea Regiunea S-V Oltenia 2021-2027, PNRR, PNS 2021-2027, AFM	Eficiențizarea sistemului de colectare a deșeurilor	Idee de proiect	Comuna Fărcașele
10.	Asigurarea independenței energetice din surse regenerabile - panouri solare și fotovoltaice, la instituțiile publice din comuna Fărcașele	Promovarea utilizării surselor energetice și valorificarea surselor de energie regenerabilă	2021-2027	Suprafață parc, capacitate de producție energie electrică	Buget local, Buget de Stat, POR Regiunea Regiunea S-V Oltenia 2021-2027, PNRR, Granturile SEE și Norvegiene, Buget local	Un parc fotovoltaic amenajat	Idee de proiect	Comuna Fărcașele

Proiect cofinanțat din Fondul Social European prin
Programul Operațional Capacitate Administrativă 2014-2022
www.poca.ro



UNIUNEA EUROPEANĂ



POCA
Programul Operațional Capacitate Administrativă
Competența face diferența!



Instrumente Structurale
2014-2020

11.	Construire de stație de alimentare pentru autovehicule electrice	Promovarea utilizării surselor energetice și valorificarea surselor de energie regenerabilă	2021-2027	Suprafață stație, capacitate de încărcare energie electrică	Buget local, Buget de Stat, POR Regiunea Regiunea S-V Oltenia 2021-2027, PNRR, Granturile SEE și Norvegiene, Buget local	Număr de autovehicule în stația de încărcare	Idee de proiect	Comuna Fărcașele
12.	Construire parc panouri fotovoltaice	Promovarea utilizării surselor energetice și valorificarea surselor de energie regenerabilă	2021-2027	Suprafață parc, capacitate de producție energie electrică	Buget local, Buget de Stat, POR Regiunea Regiunea S-V Oltenia 2021-2027, PNRR, Granturile SEE și Norvegiene, Buget local	Un parc fotovoltaic amenajat	Idee de proiect	Comuna Fărcașele

Proiect cofinanțat din Fondul Social European prin
Programul Operațional Capacitate Administrativă 2014-2022
www.poca.ro

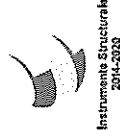




UNIUNEA EUROPEANĂ



POCA
Programul Operațional Capacitate Administrativă
Competența face diferența!



Instrumente Structurale
2014-2020

3. Propuneri de proiecte în domeniul sănătății, educației, sportului și a incluziunii sociale


Nr. crt.	Titlu proiect	Obiectiv	Termen de implementare	Indicatori	Sursă de finanțare	Preevaluare rezultate	Stadiu	Responsabil
1.	Reabilitarea și modernizarea unităților școlare și preșcolare și reamenajare incintă terenuri	Promovarea utilizării sustenabile a resurselor energetice și valorificarea surselor de energie regenerabilă	2021-2027	Suprafață reabilitată energetic, număr evenimente reorganizate	Buget local, Buget de Stat, CNI, AMF, POR Regiunea S-V Oltenia 2021 - 2027	Un sediu școlar reabilitat	Idee de proiect	Comuna Fărcașele
2.	Amenajare locuri de joacă în comuna Fărcașele	Modernizarea, digitalizarea și dezvoltarea serviciilor și infrastructurii de sănătate, promovarea prevenției și a unui mod de viață sănătos	2021-2027	Suprafață amenajată	Buget local, Buget de Stat, CNI, PNRR, PNS 2021-2027, POR Regiunea S-V Oltenia 2021-2027	Loc de joacă amenajat	Idee de proiect	Comuna Fărcașele
3.	Reabilitare locuri din joacă din	Modernizarea, digitalizarea și dezvoltarea	2021-2027	Suprafață amenajată	Buget local, Buget de Stat, CNI, PNRR, PNS 2021-	Loc de joacă amenajat	Idee de proiect	Comuna Fărcașele

Proiect cofinanțat din Fondul Social European prin
Programul Operațional Capacitate Administrativă 2014-2022
www.poca.ro





UNIUNEA EUROPEANĂ



POCA
Programul Operațional Capacitate Administrativă
Competența face diferența!



Instrumente Structurale
2014-2020

	incinta unităților de învățământ	serviciilor și infrastructurii de sănătate, promovarea prevenției și a unui mod de viață sănătos	2021-2027	Suprafață amenajată	Buget local, Buget de Stat, CNI, PNRR, PNS 2021-2027, POR Regiunea S-V Oltenia 2021-2027	Teren de sport amenajat	Idee de proiect	Comuna Fărcașele
4.	Reamenajare terenuri de sport din incinta unităților de învățământ	Modernizarea, digitalizarea și dezvoltarea serviciilor și infrastructurii de sănătate, promovarea prevenției și a unui mod de viață sănătos	2021-2027	Suprafață amenajată	Buget local, Buget de Stat, CNI, PNRR, PNS 2021-2027, POR Regiunea S-V Oltenia 2021-2027	Teren de sport amenajat	Idee de proiect	Comuna Fărcașele
5.	Amenajare sală activități sportive	Modernizarea și digitalizarea și dezvoltarea serviciilor și infrastructurii de sănătate, promovarea prevenției și a unui mod de viață sănătos	2021-2027	Suprafață amenajată	Buget local, Buget de Stat, CNI, PNRR, PNS 2021-2027, POR Regiunea S-V Oltenia 2021-2027	Sală de sport amenajată	Idee de proiect	Comuna Fărcașele

Proiect cofinanțat din Fondul Social European prin
Programul Operațional Capacitate Administrativă 2014-2022
www.poca.ro





UNIUNEA EUROPEANĂ



POCA
Programul Operațional Capacitate Administrativă
Competența face diferența!



Instrumente Structurale
2014-2020

6.	Amenajare minibaze sportive cu teren artificial	Modernizarea, digitalizarea și dezvoltarea serviciilor și infrastructurii de sănătate, promovarea prevenției și a unui mod de viață sănătos	2021-2027	Suprafață amenajată	Buget local, Buget de Stat, CNI, PNRR, PNS 2021-2027, POR Regiunea S-V Oltenia 2021-2027	Bază sportivă amenajată	Idee de proiect	Comuna Fărcașele
7.	Amenajarea și dotarea cu mobilier a unui centru After School	Stimularea participării la procesele de educație și formare continuă, bazate pe o infrastructură modernă și pe digitalizare	2021-2027	Capacitate afterschool	Buget local, Buget de Stat, POR Regiunea S-V Oltenia 2021-2027, PNRR, CNI;	Un afterschool înființat	Idee de proiect	Comuna Fărcașele
8.	Achiziționare și instalare sistem de supraveghere audio-video în cadrul unităților de învățământ din	Creșterea calității infrastructurii tehnico-edilitare	2021-2027	Număr străzi acoperite de sistem, număr camere achiziționate	Buget local, Buget de Stat, POCIDIF 2021-2027, POR Regiunea S-V Oltenia 2021-2027, PNS 2021-2027	Creșterea siguranței cetățenilor	Idee de proiect	Comuna Fărcașele

Proiect cofinanțat din Fondul Social European prin
Programul Operațional Capacitate Administrativă 2014-2022
www.poca.ro





UNIUNEA EUROPEANĂ



POCA
Programul Operațional Capacitate Administrativă
Competența face diferența!

Instrumente Structurale
2014-2020

	comună		onate					
9.	Digitalizarea sistemului de educație	Stimularea participării la procesele de educație și formare continue, bazate pe o infrastructură modernă și pe digitalizare	2021-2027	Număr computere achiziționate	Buget local, Buget de Stat, POC 2014-2020, POR Regiunea S-V Oltenia 2021-2027, POCDIF 2021-2027, Granturile SEE și Norvegiene	Îmbunătățire a calității serviciilor educaționale	Idee de proiect	Comuna Fărcașele
10.	Amenajare spațiu de agrement cu locuri campare, locuri de joacă în comuna Fărcașele	Modernizarea, digitalizarea și dezvoltarea serviciilor și infrastructurii de sănătate, promovarea prevenției și a unui mod de viață sănătos	2021-2027	Suprafață amenajată	Buget local, Buget de Stat, CNI, PNRR, PNS 2021-2027, POR Regiunea S-V Oltenia 2021-2027	Spațiu de agrement amenajat	Idee de proiect	Comuna Fărcașele

Proiect cofinanțat din Fondul Social European prin
Programul Operațional Capacitate Administrativă 2014-2022
www.poca.ro





UNIUNEA EUROPEANĂ



POCA
Programul Operațional Capacitate Administrativă
Competența face diferență!



Instrumente Structurale
2014-2020

11.	Amenajare spații publice în comuna Fărcașele	Modernizarea, digitalizarea și dezvoltarea serviciilor și infrastructurii de sănătate, promovarea prevenției și a unui mod de viață sănătos	2021-2027	Suprafață amenajată	Buget local, Buget de Stat, CNI, PNRR, PNS 2021-2027, POR Regiunea S-V Oltenia 2021-2027	Spațiu de agrement amenajat	Idee de proiect	Comuna Fărcașele
12.	Crearea și implementarea serviciilor comunitare integrate pentru combaterea sărăciei și a excluziunii sociale	Sprrijinirea incluziunii sociale și combaterea sărăciei	2021-2027	Număr locuințe sociale, număr beneficiari	Buget local, Buget de Stat, POIDS 2021-2027, POR Regiunea S-V Oltenia 2021-2027, PNRR	Dezvoltarea sistemului de asistență socială	Idee de proiect	Comuna Fărcașele
13.	Amenajare Centru social pentru persoane defavorizate	Sprrijinirea incluziunii sociale și combaterea sărăciei	2021-2027	Suprafață amenajată	Buget local, Buget de Stat, CNI, PNRR, PNS 2021-2027, POR Regiunea S-V Oltenia 2021-2027	Centru social amenajat	Idee de proiect	Comuna Fărcașele

Proiect cofinanțat din Fondul Social European prin
Programul Operațional Capacitate Administrativă 2014-2022
www.poca.ro

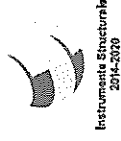




UNIUNEA EUROPEANĂ



POCCA
Programul Operațional Capacitate Administrativă
Competența face diferența!



Instrumente Structurale
2014-2020

14.	Construirea și dotarea unui centru de îngrijire pentru persoane în vârstă	Sprrijinirea incluziunii sociale și combaterea sărăciei	2021-2027	Număr locuințe sociale, număr beneficiari	Buget local, Buget de Stat, POIDS 2021-2027, POR Regiunea S-V Oltenia 2021- 2027, PNRR	Dezvoltarea sistemului de asistență socială	Idee de proiect	Comuna Fărcașele
15.	Construirea unui centru socio -cultural	Sprrijinirea incluziunii sociale și combaterea sărăciei	2021-2027	Număr locuințe sociale, număr beneficiari	Buget local, Buget de Stat, POIDS 2021-2027, POR Regiunea S-V Oltenia 2021- 2027, PNRR	Dezvoltarea sistemului de asistență socială	Idee de proiect	Comuna Fărcașele
16.	Amenajare cantina socială pentru persoanele defavorizate	Sprrijinirea incluziunii sociale și combaterea sărăciei	2021-2027	Număr locuințe sociale, număr beneficiari	Buget local, Buget de Stat, POIDS 2021-2027, POR Regiunea S-V Oltenia 2021- 2027, PNRR	Dezvoltarea sistemului de asistență socială	Idee de proiect	Comuna Fărcașele

Proiect cofinanțat din Fondul Social European prin
Programul Operațional Capacitate Administrativă 2014-2022
www.poca.ro





UNIUNEA EUROPEANĂ



POCA
Programul Operațional Capacitate Administrativă
Competența face diferența



Instrumente Structurale
2014-2020

4. Proiecte de dezvoltare a capacității administrative

Nr. crt.	Titlu proiect	Obiectiv	Termen de implementare	Indicatori	Sursă de finanțare	Preevaluare rezultate	Stadiu	Responsabili
1.	Digitalizarea serviciilor administrative	Îmbunătățirea infrastructurii și serviciilor digitale	2021-2027	Număr computere achiziționate, număr servicii digitalizate	Buget local, Buget de Stat, POCIDIF 2021-2027, PNRR,	Creșterea eficienței aparatului administrativ	Idee de proiect	Comuna Fărcașele
2.	Înființarea Serviciului public comunitar local de evidență a persoanelor	Întărirea capacității instituționale prin eficientizarea administrației publice și a procesului de luare a deciziilor	2021-2027	Număr personal angajați	Buget local, Buget de Stat, POR Regiunea S-V Oltenia 2021-2027, POEO 2021-2027	Un serviciu de evidență a persoanelor înființat	Idee de proiect	Comuna Fărcașele
3.	Achiziția de echipamente și dotări materiale destinate Poliției Locale	Întărirea capacității instituționale prin eficientizarea administrației publice și a	2021-2027	Număr echipamente achiziționate	Buget local, Buget de Stat, POR Regiunea S-V Oltenia 2021-2027, PNS 2021-2027	Îmbunătățirea capacității de răspuns a autorităților în situații de urgență	Idee de proiect	Comuna Fărcașele

Proiect cofinanțat din Fondul Social European prin
Programul Operațional Capacitate Administrativă 2014-2022
www.poca.ro





UNIUNEA EUROPEANĂ

procesului de
luare a
deciziilor



POCA
Programul Operațional Capacitate Administrativă
Competența face diferența



Instrumente Structurale
2014-2020

4. Construire sediu
pentru activități
de gospodărire
comunală și
dotare cu utilaje
destinate
întreținerii
domeniului
public și
gestionării
situațiilor de
urgență

Întărirea
capacității
instituționale
prin
eficientizarea
administratiei
publice și a
procesului de
luare a
deciziilor

2021-2027

Număr
echipamente
achiziționate

Buget local,
Buget de Stat,
POR Regiunea S-V
Oltenia 2021-
2027, PNS 2021-
2027,
răspuns a
autorităților
în situații de
urgență

Idee de
proiect

Comuna
Fărcașele

5. Achiziție utilaje
pentru deservirea
lucrarilor si
prestarea
serviciilor din
cadrul Primariei
Fărcașele

Modernizarea,
digitalizarea și
dezvoltarea
serviciilor și
infrastructurii

2021-2027

Număr utilaje
achiziționate

Buget local,
Buget de Stat,
PNS 2021-2027,
răspuns a
autorităților în
situații de
urgență

Idee de
proiect

Comuna
Fărcașele

Proiect cofinanțat din Fondul Social European prin
Programul Operațional Capacitate Administrativă 2014-2022
www.poca.ro





UNIUNEA EUROPEANĂ



Programul Operațional Capacitate Administrativă
Competența face diferența!



Instrumente Structurale
2014-2020

CONCLUZII

Dezvoltarea comunei Fărcașele nu reprezintă doar o problemă a autorității publice locale, ci ține și de voința și capacitatea comunității locale de a se implica activ și constant în realizarea obiectivelor strategice și de a avea o atitudine pozitivă la tot ceea ce este nou.

Planul de dezvoltare locală durabilă a comunei Fărcașele pentru perioada 2021 - 2027 va folosi drept suport la dezvoltarea durabilă a comunei prin realizarea obiectivului de dezvoltare care vizează creșterea calității vieții în comunitatea locală.

Ca și alte comune din România, Fărcașele se confruntă cu problemele specifice comunităților medii, iar autoritățile locale trebuie să-și asume cu adevărat rolul de coordonator al procesului de transformare, valorificând oportunitățile de care beneficiază comuna.

Realizarea obiectivelor propuse este în strânsă dependență cu sursele de finanțare nerambursabile care pot fi atrase, deoarece bugetul local nu are capacitatea de a susține realizarea acestora, dar se poate beneficia de oportunitățile financiare oferite de Uniunea Europeană.

Obiectivul principal este de îmbunătățirea calității vieții, atragerea investitorilor și crearea de locuri de muncă, încurajarea activității de antreprenoriat, susținerea localnicilor pentru accesarea de fonduri europene destinate activității agricole, fapt prevăzut de administrația locală și susținut de comunitatea locală.

Alt obiectiv important este finalizarea tuturor proiectelor legate de dezvoltarea și modernizarea infrastructurii, pentru a aduce comună la un standard ridicat dar și dezvoltarea potențialul agricol, pentru protejarea mediului, dezvoltarea infrastructurii de utilități și modernizarea infrastructurii rutiere.





UNIUNEA EUROPEANĂ



Programul Operațional Capacitate Administrativă
Competența face diferența!



Instrumente Structurale
2014-2020

Printre recomandările ce au reieșit ca urmare a elaborării Planului de Dezvoltare Locală Durabilă a Comunei Fărcașele, județul Olt, pentru perioada 2021-2027 se numără:

- ✦ Promovarea integrată a proiectelor cu finanțare nerambursabilă din proiecte europene cu impact asupra economiei locale;
- ✦ Echiparea terenurilor cu infrastructură și utilități, asigurând coerența viitoarelor proiecte de dezvoltare economică;
- ✦ Informarea companiilor din domeniu economic privind oportunitățile de finanțare și dezvoltare locală;
- ✦ Sprijin direct prin programe destinate mediului de afaceri local;
- ✦ Inventarierea în scopul valorificării a terenurilor și suprafețelor neutilizate (centre logistice, spații de agrement, centre de relaxare și divertisment);
- ✦ Promovare oportunități de realizare a investițiilor din fonduri europene nerambursabile;
- ✦ Utilizarea și crearea de instrumente de comunicare digitale adecvate în sistem “free for all”;
- ✦ Amenajarea de piste de biciclete pentru creșterea mobilității și încurajarea mijloacelor de transport nepoluante;
- ✦ Dezvoltarea de programe și măsuri pentru reducerea înclinației populației de a se muta în localitățile învecinate;
- ✦ Implementarea unor măsuri care să aibă în vedere încurajarea atragerii în comuna Fărcașele de noi rezidenți din localitățile învecinate;
- ✦ Proiecte/măsuri care să încurajeze o îmbătrânire activă, promovarea voluntariatului în rândul vârstnicilor, adaptarea infrastructurii și a serviciilor publice pentru această categorie, dezvoltarea rețelei de centre socio-medicale pentru seniori;
- ✦ Oportunitățile mai bune pe piața muncii pentru populația în vârstă (inclusiv reconversia profesională pentru aceștia);

Proiect cofinanțat din Fondul Social European prin
Programul Operațional Capacitate Administrativă 2014-2022
www.poca.ro





UNIUNEA EUROPEANĂ



- ✦ Realizarea de politici și programe care să ajute la integrarea socială a comunităților vulnerabile aflate pe raza comunei;
- ✦ Promovarea, informare și încurajare a colectării selective a deșeurilor;
- ✦ Derularea unor programe de conștientizare a populației cu privire la măsurile de protecție a mediului înconjurător și promovarea economiei locale.

În **concluzie**, se poate menționa că planul elaborat este realizabil în condițiile precizate și se va adapta cerințelor și necesităților ori de câte ori va fi nevoie, astfel încât aceasta să fie realist și aplicabil.





BIBLIOGRAFIE

1. Comisia Europeană. 2019. Document de Reflecție Către o Europa Durabilă până în 2030, disponibil la adresa https://ec.europa.eu/commission/sites/beta-political/files/rp_sustainable_europe_ro_v2_web.pdf
2. Planul de Dezvoltare a Regiunii Sud Vest Oltenia 2021-2027;
3. Strategia de Specializare Inteligentă a regiunii Sud - Oltenia 2021-2027
4. Strategia de dezvoltare locală 2014-2020
5. Institutul Național de Statistică - www.insse.ro;
6. Direcția Regională de Statistică Olt;
7. PUG - Memoriu de urbanism - Comuna Fărcașele;
8. <http://www.primariaFărcașele.judetulolt.ro/>;
9. <https://ro.wikipedia.org>

